



Gobierno
Federal

SEMARNAT

COMISION NACIONAL DE AREAS NATURALES PROTEGIDAS
DIRECCION REGIONAL FRONTERA SUR, ISTMO Y PACÍFICO SUR
"2011 Año del Turismo en México"

OFICIO No. DIR/REG/RFSIPS/732/2011

Tuxtla Gutiérrez Chiapas, 13 de diciembre de 2011


BIÓL. DAVID GUTIÉRREZ CARBONELL
DIRECTOR GENERAL DE OPERACIÓN REGIONAL
P R E S E N T E

Estimado Biól. Gutiérrez,

En cumplimiento al programa de trabajo 2011 en materia de Programas de Manejo para ANP de carácter federal, envío adjunto y a través del Sistema Integral de Respuesta con Calidad (SIRCA-PM) los documentos probatorios de la consulta pública, realizada en el periodo septiembre – diciembre del año en curso, para el Programa de Manejo del Área de Protección de Recursos Naturales en la Zona de Protección Forestal en los terrenos que se encuentran en los municipios de La Concordia, Angel Albino Corzo, Villa Flores y Jiquipilas, Chiapas, establecida el 20 de marzo de 1979.

Sin otro particular, envío a Usted un cordial saludo.

ATENTAMENTE


FRANCISCO JAVIER JIMÉNEZ GONZÁLEZ
DIRECTOR REGIONAL

C.c.p C. Ana Luisa Gallardo Santiago.- Directora adscrita a la Dirección General de Operación Regional.- Para su conocimiento.
C. Alexer Vázquez Vázquez.- Encargado del ANP. Para su conocimiento
Archivo FJJG/MJG/eac***



Región FRONTERA SUR, ISTMO Y PACÍFICO SUR
Palacio Federal 3er piso 2a. Oriente Norte No. 222
Col. Centro, C.P. 29000 Tuxtla Gutiérrez, Chiapas
Tel. 01 961 61 310 84
www.conanp.gob.mx



ÁREA DE PROTECCIÓN DE RECURSOS NATURALES EN LA
ZONA DE PROTECCIÓN FORESTAL EN LOS TERRENOS QUE SE
ENCUENTRAN EN LOS MUNICIPIOS DE LA CONCORDIA,
ÁNGEL ALBINO CORZO, VILLA FLORES Y JIQUIPILAS, CHIAPAS



TALLERES DE CONSULTA PÚBLICA DEL

PROGRAMA DE MANEJO PARA EL ÁREA DE PROTECCIÓN DE RECURSOS NATURALES EN LA ZONA DE
PROTECCIÓN FORESTAL EN LOS TERRENOS QUE SE ENCUENTRAN EN LOS MUNICIPIOS DE LA CONCORDIA,
ÁNGEL ALBINO CORZO, VILLA FLORES Y JIQUIPILAS, CHIAPAS

BIÓL. JOSÉ ODÓN NÚÑEZ DOMÍNGUEZ

Objetivo:

Realizar un proceso de participación social para integrar la consulta pública del programa de manejo del ANP, incluyendo a los habitantes, propietarios y poseedores de predios, así como a representantes de los gobiernos estatal y municipal, según corresponda, así como a organizaciones de la sociedad civil.

Actividades desarrolladas:

El proyecto consistió en llevar a cabo la consulta pública del programa de manejo del ANP localmente conocida como "La Frailescana", invitando a participar en dicha consulta a los habitantes, propietarios y poseedores de los predios incluidos en el ANP, a las demás dependencias competentes, los gobiernos estatales y municipales, así como de las organizaciones sociales, públicas o privadas, y demás personas interesadas.

Previo al inicio de los trabajos, se realizó una reunión con el personal técnico de la Comisión Nacional de Áreas Naturales Protegidas, a efecto de coordinar trabajos, atender dudas y definir los talleres temáticos, en su caso.

Se elaboró una carta descriptiva para definir los temas, actividades y objetivos de cada taller (Anexo 1).

Se realizaron cuatro talleres a fin garantizar la participación de la mayoría de los actores referidos en párrafo anterior; se acordó realizar talleres temáticos considerando las actividades productivas que se realizan dentro del ANP. La logística de identificación de sitio sede para la realización del taller, distribución de invitaciones, parte del material de difusión, los alimentos para los participantes y el coffe break estuvo a cargo del facilitador, con la colaboración de la Biól. Uri Vieyra Sánchez y el Ing. Stalin Molina Olivera. La cartografía impresa estuvo a cargo de la CONANP.

Calendario, sedes y participantes:

Con base en la propuesta de manejo operativo que se ha establecido en CONANP, "La Frailescana" se integra de seis microrregiones operativas (Figura 1), a partir de ellas se realizó la selección de comunidades representativas de cada microrregión para generar la lista de invitados a los talleres de consulta (Cuadro 1).



ÁREA DE PROTECCIÓN DE RECURSOS NATURALES EN LA
ZONA DE PROTECCIÓN FORESTAL EN LOS TERRENOS QUE SE
ENCUESTRAN EN LOS MUNICIPIOS DE LA CONCORDIA,
ANGEL ALBINO CORZO, VILLA FLORES Y JIQUIPILAS, CHIAPAS



Cuadro 1. Comunidades participantes de la consulta pública del PM para "La Frailesca".

EJIDOS Y RANCHERIAS PARTICIPANTES EN CADA TALLER	MICROREGION	FECHA	SEDE DEL TALLER
Ejidos: Nuevo Vicente Guerrero, Piedras Negras y Linda Vista, Monte Albán, Potrero Cerro, Rancherías: San Juan Chamula, Bolatete, 20 de noviembre, La Gloria, El retiro.	El Dorado y Cuxtepeques.	28-29 de septiembre	Oficina de la CONANP en La Independencia, municipio La Concordia
Ejidos: 24 de Febrero, Monterrey, La Frailesca, Tierra Santa, La Ceiba, Bonanza, Nuevo Refugio, La Unión, Patria Chica, Nuevo Mitontic, Juan Sabines Gutiérrez, La Libertad Francisco I Madero, Galeana Himalaya. Rancherías: El Pithayo, Villalar, La Tragueria, La Junta, Los Manantiales, Ojo de Agua, Nuevo Refugio, La Atlántida y Unión del Carmen.	El Pando	12-13 de Octubre	Ejido Monterrey, municipio Villacorzo
Ejidos: Ignacio Zaragoza, Plan de Ayala, Ocotil Maravillas, Francisco Munguía, La Nueva Unión, Reforma Agraria, Veinticuatro de Febrero II, San Juan de los Ángeles, Joaquín Miguel Gutiérrez, Aguadulce, Maravilla, San Marcos, Ricardo Flores Magón y Belisario Domínguez. Rancherías: Rincón Pablo y La junta.	San Pedro Buenavista	26-27 de Octubre	Ejido Ignacio Zaragoza, municipio Villacorzo
Ejidos: Benito Juárez, Unión y Progreso, La Esperanza, Francisco Villa, Rio Bravo, La Ceiba, Piedritas, Celestino Gasca Villaseñor.	Coapa y Tonalá	15 y 16 de Noviembre	ICATECH, Tonalá, Chiapas.

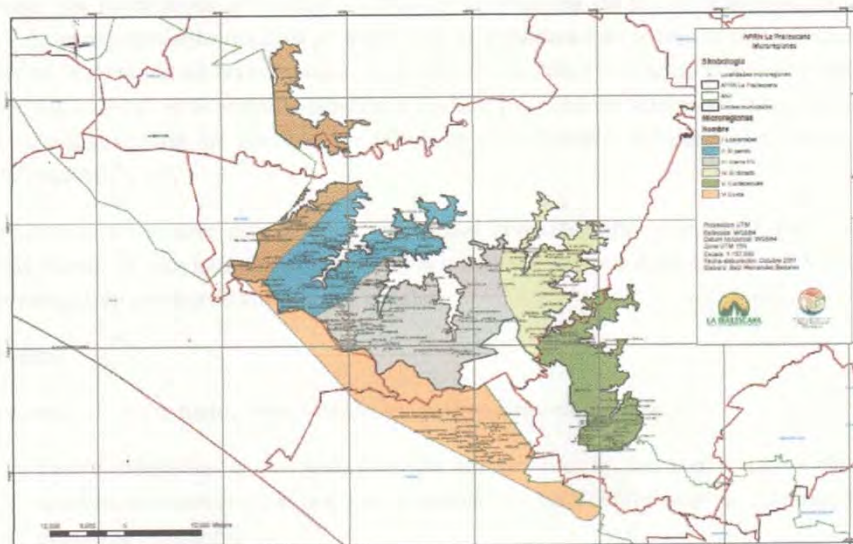


Figura 1. Microrregiones para el manejo operativo del APRN "La Frailescana".

Resultados:

En el periodo septiembre-noviembre se realizaron cuatro talleres que integran la consulta pública del Programa de Manejo para el APRN "La Frailescana".

En total se convocaron a 43 comunidades y 14 rancherías, se convocó también a organizaciones de la sociedad civil y a los Ayuntamientos correspondientes.

Se aplicó en cada taller el "FORMATO ARTICULO 65 LGEEPA" para la captura de las lista de asistencia (Anexo II).

Las observaciones y comentarios formulados durante la consulta pública se integraron en el formato de observaciones de consulta (Anexo III), con base en los lineamientos internos para la formulación de Programas de manejo de las Áreas naturales protegidas competencia de la federación.

Se distribuyó un folleto informativo sobre que es un Programa de Manejo (Anexo IV).

En total participaron 61 personas, 21 comunidades 7 organizaciones de la sociedad civil y los ayuntamientos de Tonalá y Villa Corzo.

En esta consulta pública participaron menos de la mitad de las comunidades convocadas. Esto no significa que la consulta no haya tenido un gran esfuerzo de convocatoria, si no que se presentaron condiciones adversas que disminuyeron la participación de los pobladores, en



ÁREA DE PROTECCIÓN DE RECURSOS NATURALES EN LA
ZONA DE PROTECCIÓN FORESTAL EN LOS TERRENOS QUE SE
ENCUENTRAN EN LOS MUNICIPIOS DE LA CONCORDIA,
ANGEL ALBINO CORZO, VILLA FLORES Y JIQUIPILAS, CHIAPAS



particular las condiciones ambientales afectaron la afluencia de los participantes, de igual forma el desconocimiento del área protegida, otras actividades de gobierno que coincidieron en fechas, la distancia de las comunidades al sitio de reunión y la falta de transporte público. Por todo lo anterior es importante considerar realizar este tipo de talleres en época de seca y otras actividades que se generan en la región por ejemplo actividades de SAGARPA, OPORTUNIDADES, etc.

Es importante considerar que de cada comunidad generalmente asistieron 2 persona, en muchas ocasiones eran las autoridades entrante y saliente, es decir estos talleres se realizaron en un periodo de cambio de autoridades ejidales.

Productos:

Se presenta como productos finales del periodo septiembre-noviembre:

Cuatro memorias de la realización de los talleres. En las cuales se señalan las aportaciones efectuadas por los participantes, para enriquecer el contenido del programa de manejo.

Cuatro listas de asistencia firmadas por los participantes, en el formato Artículo 65 LGEEPA.

Cuatro juegos de fotografías de los trabajos realizados durante los talleres.

Cuatro Anexos II con comentarios y aportaciones de los participantes, así como la manifestación del grupo técnico de CONANP sobre si se aplican al Programa de Manejo.

Todos los productos de forma impresa y electrónica en formato Word y PDF, con base en los lineamientos y términos de referencia del PROMAANP.



ÁREA DE PROTECCIÓN DE RECURSOS NATURALES EN LA
ZONA DE PROTECCION FORESTAL EN LOS TERRENOS QUE SE
ENCUENTRAN EN LOS MUNICIPIOS DE LA CONCORDIA,
ANGEL ALBINO CORZO, VILLA FLORES Y JIQUIPILAS, CHIAPAS



ANEXO I

CARTA DESCRIPTIVA

CARTA DESCRIPTIVA DEL TALLER DE CONSULTA PÚBLICA PARA LA MICROREGION CUXTEPEQUES Y EL DORADO 28 y 29 de septiembre, La Independencia, municipio La Concordia, Chiapas.

Objetivo: Realizar un proceso de participación social para integrar la consulta pública del programa de manejo del ANP, incluyendo a los habitantes, propietarios y poseedores de predios, así como a representantes del gobierno estatal, municipal que corresponden y organizaciones de la sociedad civil.

TEMA	OBJETIVO	TECNICA	RESPONSABLE	MATERIAL	TIEMPO
1. Bienvenida	Dar la bienvenida a los asistentes	Personal de la CONANP	Biól. Alexser Vázquez		10 min. 09:00-09:10
2. Presentación	Que cada participante se presente ante el resto del grupo.	Dinámica del animal del bosque que me gustaría ser.	José Odón N.	Tarjetas Plumones	20 min. 09:10-09:30
3. Presentación de la Agenda de Trabajo	Conocer el contenido de la agenda de trabajo y las actividades que se desarrollarán en el taller.	Exposición de la agenda de trabajo.	José Odón N.	Proyección de la agenda de trabajo y fotocopias para los participantes	10 min. 09:30-09:40
4. Qué es y qué no es el Programa de Manejo (PM)	Los participantes conocerán ejemplares de otros PM y su contenido.	Se distribuirá por lo menos un ejemplar de PM de la REBISE	José Odón N.	Ejemplares de PM	20 min. 09:40-10:00
5. Comunidades y municipios que abarca el ANP	Que los participantes identifiquen la ubicación del ANP respecto a sus comunidades y municipios.	2 equipos de trabajo y dos mapas (identificación por equipo de sus comunidades)	José Odón Núñez	Mapas	40 min. 10:30-11:10
RECESO					
6. Cómo se trabaja y se vive en un ANP	Los participantes conocerán las formas de trabajo del ANP, las líneas estratégicas del PM, y la forma de trabajo a través de proyectos.	Ejemplos de las 6 líneas estratégicas con fotos	José Odón Núñez	Proyección de fotografías para cada línea estratégica	40 min. 11:00-11:40

CARTA DESCRIPTIVA DEL TALLER DE CONSULTA PÚBLICA PARA LA MICROREGION EL DORADO
28 y 29 de septiembre, La Independencia, municipio La Concordia, Chiapas.

TEMA	OBJETIVO	TECNICA	RESPONSABLE	MATERIAL	TIEMPO
7. Como podemos contribuir al ANP	Que los participantes propongan cosas que se deberían de trabajar dentro del ANP	Lluvia de ideas.	José Odón Núñez	Rotafolios	40 min. 11:40-12:20
8. Propuesta para zonificación	Los participantes conocen que son las zonas de manejo	Síntesis de la zonas (ríos y bosques preservación, zonas de agricultura: aprovechamiento)	José Odón Núñez	Mapas y rotafolios	40 min. 12:20-13:10
COMIDA					
9. Actividades permitidas y no permitidas en el ANP	Los participantes harán propuestas sobre lo que se debe permitir o no en La Frailesca	Exposición en síntesis de las regulaciones del ANP	José Odón Núñez	Tarjetas	40 min. 14:00-14:40
10. Coordinación para la conservación de La Frailesca	Promover el trabajo en equipo y la coordinación entre comunidades, municipios y ANP.	Dinámica de la telaraña o de los troncos	José Odón Núñez	Hilos o barros de 1 metros	40 min. 14:40-16:20

MEMORIA DEL TALLER DE CONSULTA PÚBLICA DEL

PROGRAMA DE MANEJO PARA EL ÁREA DE PROTECCIÓN DE RECURSOS NATURALES EN LA ZONA DE PROTECCIÓN FORESTAL EN LOS TERRENOS QUE SE ENCUENTRAN EN LOS MUNICIPIOS DE LA CONCORDIA, ÁNGEL ALBINO CORZO, VILLA FLORES Y JIQUIPILAS, CHIAPAS



MICROREGIONES EL DORADO Y CUXTEPEQUES

**28 Y 29 DE SEPTIEMBRE, LA INDEPENDENCIA, MUNICIPIO LA CONCORDIA, CHIAPAS.
BIÓL. JOSÉ ODÓN NÚÑEZ DOMÍNGUEZ**



ÁREA DE PROTECCIÓN DE RECURSOS NATURALES EN LA
ZONA DE PROTECCIÓN FORESTAL EN LOS TERRENOS QUE SE
ENCUESTRAN EN LOS MUNICIPIOS DE LA CONCORDIA,
ANGEL ALBINO CORZO, VILLA FLORES Y JIQUIPILAS, CHIAPAS



AGENDA DISTRIBUIDA A LOS PARTICIPANTES

TALLER DE CONSULTA PÚBLICA PARA LA MICROREGION EL DORADO Y CUXTEPEQUES

28 y 29 de septiembre, La Independencia, municipio La Concordia, Chiapas.
Biól. José Odón Núñez Domínguez

TEMA

Bienvenida

Presentación

Presentación de los temas de trabajo

¿Qué es y qué no es el Programa de Manejo (PM) de una ÁNP?

Las comunidades y municipios que abarca La Frailescana

RECESO

¿Cómo se trabaja y se vive en un ANP?

¿Cómo podemos contribuir a la conservación de La Frailescana?

Propuesta para subzonificación ¿Qué significan las subzonas y donde están

COMIDA

Actividades permitidas y no permitidas en las subzonas

Coordinación para la conservación de la Frailescana

Resultados:

Participaron 11 representantes, autoridades ejidales y dirigentes de organizaciones; destacó la participación de la Asociación Regional de Silvicultores Valle y Montaña de los Cuxtepeques A.C., la Organización Comon Yaj Nop tic, el Comité de Cuenca del Río Cuxtepeques y el H. Ayuntamiento de Villa Corzo. Adicionalmente participaron seis colaboradores del equipo técnico de la Reserva de la Biosfera La Sepultura, encabezados por el Biól. Alexser Vázquez y personal de la Unidad Técnica Regional de CONANP.

Comentarios emitidos por los participantes durante la realización del taller:

¿QUÉ ES Y QUE NO ES EL PROGRAMA DE MANEJO (PM)?

Representante de la Asociación Regional de Silvicultores (ASR): “Yo quisiera comentar que aprecio que nos hayan invitado a esta consulta y nos estén informando lo que se pretende hacer en La Frailescana. En mi experiencia veo que regularmente lo primero que se hace es decretar el Área Natural Protegida y posteriormente le avisan a la población afectada, y considero que eso no es adecuado, porque genera descontento y que la gente no se involucre en lo que se desea proteger debido a que no fue tomada en cuenta, ni informada correctamente”.

Representante del H. Ayuntamiento: Hace mención de que actualmente están llevando a cabo la promoción de la lombricultura y reciclado de PET mediante pláticas en las comunidades

Representante de la Organización de cafecultores “Comon yaj nop tic”. Comentó que su organización se ha preocupado por fomentar las actividades de reciclado de basura debido a que en el proceso de certificación del café orgánico, se les exige realizar este tipo de actividades

Conrado del programa de Cuencas: Pregunta sobre ¿Qué tipo de actividades en tema de cultura ambiental se están llevando a cabo en el ANP?

ASR: Opina que lo mejor es empezar por la elaboración del Ordenamiento Territorial de la Frailescana, ya que eso orientará la elaboración de propuestas productivas para la región así como de la verdadera vocación de cada tierra.

COMUNIDADES Y MUNICIPIOS ABARCA EL ANP.

Objetivo: Que los participantes identifiquen la ubicación del ANP respecto a sus comunidades y municipios.

Actividad: Se integraron tres equipos de trabajo a los cuales se les proporcionó un mapa de la La Frailescana para que identifiquen por equipo a sus comunidades.



Comentarios del Equipo No.1 Durante la elaboración de mapas.



Un integrante comento que el Bosque no sólo es madera, también tiene otro valor para la población, como por ejemplo las plantas que sirven como remedio, las orquídeas y bromelias que sirven como adorno de los rituales, como condimento de alimentos, la fauna que sirve también como fuente de carne silvestre .

Otro integrante comentó que en la comunidad de San Marcos y El Porvenir se va a hacer un centro de capacitación y que estos sitios se pueden considerar como lugares de uso para el público

Comentarios del Equipo No.2 Durante la elaboración de mapas.

El representante del H Ayuntamiento comentó que en la zona de Piedras Negras y Lindavista la mayor parte de las localidades son pequeños propietarios y rancherías. También mencionó que las áreas forestales de esa zona se encuentran en muy buenas condiciones sobre todo en el área que rodea la comunidad de Tequila (El Mojon), Rancho la Calendaria y El Progreso.



Comentarios del Equipo No.3 Durante la elaboración de mapas.

En este ejercicio los participantes aportaron conocimiento sobre la localización de comunidades menores de 10 habitantes y que por lo pequeño de su población no aparecen localizados en los mapas del INEGI. Se menciona que en la región de Cuxtepeques principalmente en las comunidades de Sn Marcos y Emiliano Zapata la problemática entorno a los recursos naturales es la tala inmoderada que los pobladores, los cuales se caracterizan por su origen indígena, están realizando. Se propone que para esta zona se ponga atención especial de manera que se esté monitoreando lo que está pasando ahí.



“En San Marcos se dan mucho los incendios forestales, el uso irracional del suelo, faltan servicios básicos como luz agua caminos. Se siembra maíz y frijol en suelo forestal creo que es conveniente promover la reconversión y para que en vez de maíz se siembren lo que es propicio para esos terrenos”.

“En Emiliano Zapata se presentan derrumbes anuales, hay asentamientos irregulares las poblaciones se encuentran en los filos de las barrancas. También hay tala inmoderada uso irracional del agua de los manantiales”.

Representante de Comun Yanoptic. Menciona que existen problemas entorno al agua en Plan de La Libertad.

Conclusiones del ejercicio: Debemos tener un acercamiento con todas las gentes y conocer en donde estamos ubicados y saber también que instituciones están trabajando ahí.

¿CÓMO PODEMOS CONTRIBUIR A LA CONSERVACIÓN DE LA FRAILESCANA?

Objetivo: Que los participantes propongan cosas que se deberían de trabajar dentro del ANP.

Actividad: El facilitador lanza la pregunta en plenaria ¿Cómo podemos contribuir a la conservación de La Frailescana y solicita a los asistentes que anoten sus ideas o propuestas de forma sintética en una ficha de papel la cual debe ser pegada sobre un pliego de papel bond colgado previamente en la pared. El ejercicio concluye con la exposición oral de cada uno de los participantes con respecto a lo que escribieron en las fichas (Cuadro 2).

Cuadro 2. Síntesis de aportaciones sobre formas de contribuir a conservar La Frailescana.

¿Cómo podemos contribuir con la ANP? Lluvia de ideas			
Organización capacitación	Educación ambiental en todas las escuelas	En Monte Alban cuidamos los bosques de los incendios porque el bosque es la vida de nuestros hijos	Organizados y debe hacer talleres en cada municipio para frenar el problema
Hacer extensivo los beneficios y los objetivos de la reserva a sus habitantes para involucrarlos con su manejo	Brigadas de conservación de los montes	Concientizar a la población haciendo uso de los medios de comunicación como la radio y la televisión	Se necesitan programas ya que hay muchos que se sirven del campo
Crear programas de apoyo y tratar de genera economía para que los propietarios se involucren	Participación de grupos de voluntarios en Pro de los montes	Promover la organización por zonas	Organización
Hay que organizarse para hablar con los vecinos que hagan conciencia y cuiden el medio ambiente	Aplicación de la ley	Tener puntos de revisión	Promoviendo la conciencia de la protección y cuidado de medio ambiente
Organizándonos para hablar con los vecinos para que cuiden la naturaleza	concientización, la participación de las autoridades y dar seguimiento a todos los proyectos en los ejidos y las organizaciones y pequeñas propiedades	Realizar talleres de educación ambiental en escuelas y organizaciones	Organizarse para poder proteger el bosque

¿Cómo podemos contribuir con la ANP? Lluvia de ideas			
Hacer conciencia de nuestro bosque	Con Cultura	Con capacitación para el manejo de los incendios forestales	Reforestando
Planes de manejo forestal para aprovechamiento	Capacitación	Realizar talleres de programas de manejo a ejidos y propiedades	Con talleres de cultura ambiental
Sensibilización	Ordenamientos territoriales	Realizar equipos entre dependencias	Programas de concientización en ejidos y capacitación
Organización comunitaria	Alternativas productivas	Que las dependencias de gobierno federal, estatal y municipal pongan más interés en lo poco que nos queda de ANP	





**ÁREA DE PROTECCIÓN DE RECURSOS NATURALES EN LA
ZONA DE PROTECCIÓN FORESTAL EN LOS TERRENOS QUE SE
ENCUESTRAN EN LOS MUNICIPIOS DE LA CONCORDIA,
ANGEL ALBINO CORZO, VILLA FLORES Y JIQUIPILAS, CHIAPAS**



Durante la exposición de lo escrito en las tarjetas, se realizaron los siguientes comentarios:

“Se puede empezar a gestionar beneficios por ejemplo para preservar unas reliquias de iglesias de la región, promover un uso sustentable y ecológico para la zona. Por ejemplo la CONANP y la SEMARNAT podrían dar cursos de conciencia ambiental con las escuelas primarias y secundarias y las prepas para la conservación de suelos, agua.”

Los representantes de la Asociación regional de silvicultores mencionaron que se organicen los que estamos dentro de municipio para fomentar la cultura de la conservación. En Chiapas a pesar de que es un estado eminentemente forestal la cultura del maíz y del ganado esta muy arraigada y en mayor medida fomentada por el mismo gobierno y sus políticas. Debemos organizarnos para ir a las comunidades y hacer conciencia ya que no todas la tienen.”

“Ahorita siembro 1 ha de Cedro: ningún cultivo de maíz y de ganado me da los que me da 1 hectárea de Cedro. El problema es más grave es porque no tenemos mercado”

“Hay que ir pensando a futuro con el Ordenamiento Territorial ya que con él no se promueve la destrucción. Debemos hacer más conciencia ecológica en toda la población. No solo el problema es de nosotros es de todos”.

Nos debemos organizar con las autoridades, no tenemos una cultura de la conservación y mucho menos la cultura de informarnos ni siquiera nosotros mismos sabemos lo que se está haciendo en la región. Yo no sabía los que se estaba haciendo el municipio con respecto a los rellenos sanitarios.

“Hay que promover para esta ANP actividades como el turismo ecológico de aventura”

“Yo estoy en la zona de las Toronjas veo que la población no sabe que es un ANP a pesar de que son parte de ella misma, se propuso que:

- 1.- Que las personas conozcan que es un ANP en este caso La Frailescana
- 2.- Que se les enseñe cuál es el objeto de una ANP (a los niños)
- 3.- Se haga público las actividades de La Frailescana
- 4.- Se empiece a sensibilizar a la gente

Menciona la incongruencia de la forma de proceder de las instituciones de protección ambiental. Menciona el caso de la denuncia de 1 incendio el cual fue a denunciar a las autoridades competentes pero que hasta después de 2 meses le dieron una respuesta y que no se pudo sancionar a nadie porque no se pudo localizar al causante directo. Necesitamos hacer una mezcla de recursos humanos para organizarnos.

El municipio de Villa corzo comentó: podríamos ayudar promoviendo a manejar el fuego correctamente a la gente. Dar una plática sobre la importancia del fuego en el mantenimiento del bosque La estrategia es hacer las quemas de forma organizada en la canícula de julio y agosto “

“Yo puse –en mi tarjeta- que aplicar la ley entre otras cosas por ejemplo esta dicho el delito de ecosidio pero no hace nada en la práctica”.

Marcos del Ejido Piedras Negras: “Nuestra contribución seria organizarnos, tratar de reducir el uso de químicos. Lo que no sabemos si el gobierno lo va permitir porque de que sirve que nosotros ya no los usemos si el gobierno con sus programas de apoyos sigan promoviendo el uso de agroquímicos, hemos visto como reparten el fertilizante en los programa de apoyo”.

Comentarios de Werclein Utrilla “Yo por ejemplo soy agricultor y ganadero y me sale más caro poner líquidos a mi producción. Además los líquidos son dañinos a la salud por ejemplo en mi comunidad constantemente se escucha de gente que se envenena con el herbicida. Hay un joven que quedo dañando mentalmente de tanto que usaba el liquido en su terreno”.

“Hay muchas empresas les conviene que utilicemos agroquímicos, porque así nos hacemos dependientes de sus productos y ellos aseguran sus ventas, pero no les importa si la tierra la estamos perjudicando o nuestra salud misma”.

En mi comunidad tenemos 12 años cuidando el monte, hemos hecho acuerdos de no talarlo y cuidarlo de los incendios. Tuvimos por cinco años el Programa de Servicios Ambientales Ecológicos en año 2010 y ahora ya no lo tenemos, sin embargo seguimos en el acuerdo de ya no quemar y cuidar el monte, porque el monte es un recurso que nos da beneficios a nuestras familias

SECCIÓN ACTIVIDADES PERMITIDAS Y NO PERMITIDAS EN EL ANP.

Objetivo: Los participantes harán propuestas sobre lo que se debe permitir o no en La Frailescana, con base en la subzonificación propuesta.

Actividad: Después de explicar las subzonas, sus nombres y objetivos, el facilitador solicita que se formen cinco equipos y se le asigna a cada uno discutir sobre lo que se debe permitir o no en La Frailescana por subzona. Así mismo se les pide que conclusiones deben ser anotadas en un pliego de papel bond y posteriormente expuestas en plenario por cada equipo.



El resultado de las discusiones y propuestas hechas por equipo se presentan a continuación.

SUBZONA DE ASENTAMIENTOS HUMANOS	
Permitido	Prohibido
Reforestar Quemas controladas Agricultura y Ganadería Manejo de madera para uso domestico Uso del agua entubada Aprovechamientos forestales Organizarse Comercio Extracción de materiales	Pesca en arroyos usar detergentes en arroyos fogatas tirar Basura en lugares inapropiados cazar Destruir sitios de anidación y reproducción Desechos de agroquímicos en arroyos o que los lleve al cauce de ellos

SUBZONA DE APROVECHAMIENTO DE ECOSISTEMAS (AGRO-GANADERO)	
Permitido	Prohibido
Fertilizantes orgánicos Silvopastoril UMAS Uso adecuado del uso del suelo Agricultura de Conservación Centro de Acopio de envases tóxicos Calendario de quemas Bambú	Agroquímicos Deforestación Caza Manejo irregular del suelo Uso inadecuado del fuego (manejo de combustible) Promotores inorgánicos y hormonales de crecimiento

SUBZONA DE APROVECHAMIENTO DE RECURSOS NATURALES	
Permitido	Prohibido
Aprovechamientos forestales sustentables Turismo Científico Herbolaria UMAS	Incendios Caza Tala Clandestina introducir especies exóticas Agroquímicos Cambio de suelos

SUBZONA DE PRESERVACION	
Permitido	Prohibido
Reforestación (plantaciones de especies nativas)	Quemar (fogatas)
Obras de conservación del suelo	Talar
Restauración y Ecología	Cazar
UMAS	Extracción del material
Aprovechamiento de material domestico	La agricultura
(leña)	El pastoreo
Fotografía y Grabación	Crear nuevos centros de población
Investigación	Tirar basura
Turismo de bajo impacto	Infraestructura en ANP
Saneamiento	

SUBZONA DE RECUPERACION	
Permitido	Prohibido
Obras de recuperación de suelo y agua	Talar
Regeneración natural con especies nativas	cazar
Reforestación	extracción de recursos naturales
Turismo de bajo impacto	aprovechamientos de bancos de material
	abrir caminos
	descargar desechos
	incendios
	ganadería

Posteriormente, cada equipo expuso sus resultados en plenaria y durante las exposiciones se emitieron los siguientes comentarios:

Hugo. “En la toronja habemos muchos que estamos viviendo en la reserva y no nos conocemos creo que debemos concientizar a toda la gente que vive ella y que es una ANP. “



“Tenemos un aprovechamiento forestal. Nos reunimos cada mes para informarles los trabajos que se están haciendo, los hacemos para que todos los miembros de la asamblea estén sabedores y con ello se involucren más.”

Asociación Regional de Silvicultores. “opinó que el seguimiento es la clave de cualquier proyecto que o programa que se proponga uno poner en práctica, porque si se dejan a la mitad los proyectos, como comúnmente pasa, la gente solo se desanima y pierde la credibilidad en las propuestas que uno llega a promoverles. En un proyecto nos dieron pinitos y nos capacitaron pero no hubo seguimiento por eso se cayó el proyecto. Nos pagaron nos

dieron los pinos pero el seguimiento no hubo y la gente se desanimó.” Si estamos organizados, logramos todo, sueltos no vamos a lograr nada. La clave de todo es la capacitación, la organización y el seguimiento”.

Se comentó que no se puede hacer conservación con hambre ¿De qué nos vamos a mantener mientras crece el monte y podemos vender el árbol, de que van a comer nuestras familias?”.

“Tiene razón mi compañero debemos tomar en cuenta que se le tiene que dar una muy buena opción de sustento a los campesinos que se dedican tradicionalmente a la siembra del maíz, ya que es una actividad muy importante para ellos, puesto que esa actividad es la que les permite alimentar a sus extensas familias. Tenemos que tomar en cuenta que lo primero para ellos es la sobrevivencia y lo que uno se pregunta ¿De dónde van a sacar el maíz para su alimentación cuando se les prohíba cultivar? “.



Conrado Quiñones por su parte menciona lo costoso de dotar de caminos a la región y que ve muy lejano que el gobierno del estado quiera apoyar estas acciones que son tan importantes para facilitar el desarrollo de la fraileasca. Así mismo agrega que se debería tener o contar con asistencia técnica de un biólogo y un topógrafo

Alexser explicó que el pago de servicios ambientales no es el único incentivo para la conservación hay otras opciones.

**CARTA DESCRIPTIVA DEL TALLER DE CONSULTA PÚBLICA PARA LA MICROREGION CUXTEPEQUES Y EL DORADO
28 y 29 de septiembre, La Independencia, municipio La Concordia, Chiapas.**

Objetivo: Realizar un proceso de participación social para integrar la consulta pública del programa de manejo del ANP, incluyendo a los habitantes, propietarios y poseedores de predios, así como a representantes del gobierno estatal, municipal que corresponden y organizaciones de la sociedad civil.

TEMA	OBJETIVO	TECNICA	RESPONSABLE	MATERIAL	TIEMPO
1. Bienvenida	Dar la bienvenida a los asistentes	Personal de la CONANP	Biól. Alexser Vázquez		10 min. 09:00-09:10
2. Presentación	Que cada participante se presente ante el resto del grupo.	Dinámica del animal del bosque que me gustaría ser.	José Odón N.	Tarjetas Plumones	20 min. 09:10-09:30
3. Presentación de la Agenda de Trabajo	Conocer el contenido de la agenda de trabajo y las actividades que se desarrollarán en el taller.	Exposición de la agenda de trabajo.	José Odón N.	Proyección de la agenda de trabajo y fotocopias para los participantes	10 min. 09:30-09:40
4. Qué es y qué no es el Programa de Manejo (PM)	Los participantes conocerán ejemplares de otros PM y su contenido.	Se distribuirá por lo menos un ejemplar de PM de la REBISE	José Odón N.	Ejemplares de PM	20 min. 09:40-10:00
5. Comunidades y municipios que abarca el ANP	Que los participantes identifiquen la ubicación del ANP respecto a sus comunidades y municipios.	2 equipos de trabajo y dos mapas (identificación por equipo de sus comunidades)	José Odón Núñez	Mapas	40 min. 10:30-11:10
RECESO					
6. Cómo se trabaja y se vive en un ANP	Los participantes conocerán las formas de trabajo del ANP, las líneas estratégicas del PM, y la forma de trabajo a través de proyectos.	Ejemplos de las 6 líneas estratégicas con fotos	José Odón Núñez	Proyección de fotografías para cada línea estratégica	40 min. 11:00-11:40

CARTA DESCRIPTIVA DEL TALLER DE CONSULTA PÚBLICA PARA LA MICROREGION EL DORADO

28 y 29 de septiembre, La Independencia, municipio La Concordia, Chiapas.

TEMA	OBJETIVO	TECNICA	RESPONSABLE	MATERIAL	TIEMPO
7. Como podemos contribuir al ANP	Que los participantes propongan cosas que se deberían de trabajar dentro del ANP	Lluvia de ideas.	José Odón Núñez	Rotafolios	40 min. 11:40-12:20
8. Propuesta para zonificación	Los participantes conocen que son las zonas de manejo	Síntesis de la zonas (ríos y bosques preservación, zonas de agricultura: aprovechamiento)	José Odón Núñez	Mapas y rotafolios	40 min. 12:20-13:10
COMIDA					
9. Actividades permitidas y no permitidas en el ANP	Los participantes harán propuestas sobre lo que se debe permitir o no en La Frailescana	Exposición en síntesis de las regulaciones del ANP	José Odón Núñez	Tarjetas	40 min. 14:00-14:40
10. Coordinación para la conservación de La Frailescana	Promover el trabajo en equipo y la coordinación entre comunidades, municipios y ANP.	Dinámica de la telaraña o de los troncos	José Odón Núñez	Hilos o barrotes de 1 metros	40 min. 14:40-16:20



CONANP

LA TRAILDESCANA
ASOCIACIÓN DE AGRICULTORES Y GANADEROS DE LA SIERRA DE LAS NUBES

SEMARNAT

SECRETARÍA DE MEDIO AMBIENTE Y RECURSOS NATURALES



Vivir Mejor

TALLER DE CONSULTA PÚBLICA PARA LA MICROREGION EL DORADO Y MICROREGION CUXTEPEQUES
28 y 29 de septiembre, Independencia, municipio de La Concordia, Chiapas.

NOMBRE	INSTITUCIÓN/COMUNIDAD	TELEFONO	FIRMA DE ASISTENCIA
PEDRO MENDEZ ALVAREZ	COMUN YAJ NEEZIC comite de Ocuca	965 1000 605	
Conrado Quiñonez B.	del Rio Cuxtepec	9926364145x120	
Idelfonso Utrilla de La Torre	Erdo San Marcos Mpio. Villaherzosa	9920900739	
Alex Klein afilla	Erdo San Marcos	965-114-13-98	
Juan Guzman Luna	Monte ALBA SRIO VALLES MONTAÑAS Cuxtepec	9926903344	
Roberto Pimentel M.	Rancho Quequeshal	9926368011	
Victor Juan Arguillo	IRBIO Cuxtepec, Chiapas	9921061917	
Isidro Arceles	"LAS MONTAÑAS" CONCORDIA		



CONANP



LA FRAILESCANA

SEMARNAT
SECRETARÍA DE
MEDIO AMBIENTE Y
RECURSOS NATURALES

Vivir Mejor

TALLER DE CONSULTA PÚBLICA PARA LA MICROREGION EL DORADO Y MICROREGION CUXTEPEQUES
28 y 29 de septiembre, Independencia, municipio de La Concordia, Chiapas.

NOMBRE	INSTITUCIÓN/COMUNIDAD	TELEFONO	FIRMA DE ASISTENCIA
Oscar Enrique García Solís	ARS Valle y Montaña de Cuxtepeques	992-10-55-778	
Jorge Abel Radas Velasco	H. Ayuntamiento de Villa Corzo	965-113-75-32	
Ericel Gomez Varquez	H. Ayuntamiento de Villa Corzo	965-105-29-39	
Sergio Alberto Rincon Cruz	H. Ayuntamiento de Villa Corzo	965-110-94-73	
Alexsander Varquez Varquez	Conanp	965 6131084 Ext. 18823	
Oscar Ruiz Grajales	CONANP	965-100-70-30	
Edier Fernandez Aguilar	CONANP	965-106-32-31	
MARCO PEREZ L.	Elido. Piedras N.	965 115 5435	
HUGO ALBERTO P.C.	Elido. Piedras N.		

15	Roberto Pimental M	gionad de Silvicultores "Valle y Montaña de	992-63-68-011	
16	Victor Juan Arguello Alvarez	Irblo	992-106-19-17	

17 Hugo Arcadio E. Silvicultores Valle y
Montañas Cajas y Cajas



**ÁREA DE PROTECCIÓN DE RECURSOS NATURALES EN LA
ZONA DE PROTECCIÓN FORESTAL EN LOS TERRENOS QUE SE ENCUENTRAN EN LOS MUNICIPIOS DE LA
CONCORDIA, ANGEL ALBINO CORZO, VILLA FLORES Y JIQUIPILAS, CHIAPAS.**



TIPO DE CONSULTA PÚBLICA:

CONSULTA PÚBLICA COMUNITARIA

LISTA DE ASISTENCIA

Independencia, La Concordia, Chiapas 28-29 septiembre de 2011

No.	NOMBRE DEL PARTICIPANTE	COMUNIDAD/INSTITUCION	TELEFONO	FIRMA
1	Oscar Enrique García Solís	Ejido Agrario de Silvicultores "Valle y Montaña de	992-10-55-77-8	
2	Jorge Abel Rodas Velasco	H. Ayuntamiento de Villa Corzo	965-113-75-32	
3	Ericel Gómez Vazquez	H. Ayuntamiento de Villa Corzo	965-105-29-34	
4	Sergio Alberto Rincon Cruz	H. Ayuntamiento de Villa Corzo	965-110-94-73	
5	Alexer Vazquez Vazquez	Comisión Nacional de Áreas Naturales Protegidas	961-61-310-84	
6	Oscar Ruiz Grajales	Comisión Nacional de Áreas Naturales Protegidas	965-100-70-30	
7	Edier Fernandez	Comisión Nacional de Áreas Naturales Protegidas	965-106-32-31	
8	Marcos Perez L	Ejido Piedras Negras	965-115-54-35	
9	Hugo Alberto P.C.	Ejido Piedras Negras	Ninguna	
10	Pedro Mendez Alvarez	Organización Comon Yaj Noptic	965-100-06-05	
11	Conrado Quiñonez B.	Comité de Cuenca del Rio Cuxtepeques	3-64-145- ext. 120 y 992-69-0	
12	Idelfonso Utrilla de La Torre	Ejido San Marcos	965-114-13-98	
13	Werclein Utrilla	Ejido San Marcos	965-114-13-98	
14	Juan Guzman Luna	Monte Alban	992-69-033-44	



**ARTÍCULO 65 DE LGEEPA/CONSULTA PÚBLICA DEL
PROGRAMA DE MANEJO DEL ÁREA NATURAL PROTEGIDA**
ÁREA DE PROTECCIÓN DE RECURSOS NATURALES EN LA
ZONA DE PROTECCIÓN FORESTAL EN LOS TERRENOS QUE SE ENCUENTRAN EN LOS MUNICIPIOS DE LA
CONCORDIA, ANGEL ALBIÑO CORZO, VILLA FLORES Y JIQUIPILAS, CHIAPAS.



TIPO DE CONSULTA PÚBLICA:

CONSULTA PÚBLICA COMUNITARIA

LUGAR Y FECHA: Independencia, La Concordia, Chiapas 28-29 septiembre de 2011

No.	NOMBRE DEL PARTICIPANTE	OPINIÓN	RESPUESTA/OPINIÓN DE CONANP
1	Jorge Abel Rodas Velasco (Representante del H. Ayuntamiento de Villa Corzo)	Actualmente estamos llevando a cabo la promoción de la lombricultura y reciclado de PET mediante pláticas en las comunidades, pero se requiere que nos apoyen para hacer mejor capacitaciones. agregaron que en la zona de Piedras Negras y Lindavista la mayor parte de las localidades son pequeños propietarios y rancherías, y que las áreas forestales de esa zona se encuentran en muy buenas condiciones sobre todo en el área que rodea la comunidad de Tequila (El Mojon), Rancho la Calendaria y El Progreso.	La promoción de la lombricultura se agrupa en el tema proyectos alternativos y se contempla la participación de comunidades para su capacitación. El reciclaje del PET es parte también de proyectos productivos y se describe como manejo de residuos sólidos, el Programa contempla campañas de difusión para el manejo de estos residuos.
2	Oscar Enrique García Solís (Representante de la Asociación Regional de Silvicultores Valle y Montaña de Cuxtepeques)	Opina que lo mejor es empezar por la elaboración del Ordenamiento Territorial de La Frailescana, ya que eso orientará la elaboración de propuestas productivas para la región así como de la verdadera vocación de cada tierra.	La subzonificación del ANP es homólogo al ordenamiento territorial, las subzonas definen qué se puede hacer y a qué está destinada la tierra, si a Preservar o Aprovechar.
3	Ericel Gómez Vazquez (Representante del H. Ayuntamiento de Villa Corzo)	Como ayuntamiento estamos en toda la disposición de apoyar el Decreto del Area Natural Protegida de La Frailescana porque sabemos que esto va a generar desarrollo y mejoras para las comunidades.	Es muy importante la sinergia con los gobiernos municipales. En la sección de componentes el Programa de Manejo señala diversas actividades en coordinación con los Ayuntamientos.
4	Sergio Alberto Rincon Cruz (Representante del H. Ayuntamiento de Villa Corzo)	Es muy importante proteger e impulsar a La Frailescana, me parece que se dará un gran paso para el ANP con la Consulta Pública, porque llegarán más apoyos, más atención para sus comunidades y nosotros como Ayuntamiento estaremos en toda la disposición de sumarnos a los esfuerzos por hacer más visible nuestra región.	Y sobretodo habrá más trabajo en coordinación con las comunidades, se trabajará en conjunto y las tareas que todos compartimos quedarán escritas en el programa
5	Marcos Perez L. (Ejido Piedras Negras)	El Bosque no sólo es madera, también tiene otro valor para la población, como por ejemplo las plantas que sirven como remedio, las orquídeas y bromelias que sirven como adorno de los rituales, como condimento de alimentos, la fauna que sirve también como fuente de carne silvestre, es importante que esto se diga en el programa de manejo	En las ANP siempre se trata que la educación considere estos conocimientos de uso tradicional de los recursos naturales y que no se pierdan.



**ARTÍCULO 65 DE LGEEPA/CONSULTA PÚBLICA DEL
PROGRAMA DE MANEJO DEL ÁREA NATURAL PROTEGIDA**

**ÁREA DE PROTECCIÓN DE RECURSOS NATURALES EN LA
ZONA DE PROTECCIÓN FORESTAL EN LOS TERRENOS QUE SE ENCUENTRAN EN LOS MUNICIPIOS DE LA
CONCORDIA, ANGEL ALBINO CORZO, VILLA FLORES Y JIQUIPILAS, CHIAPAS.**



6	Hugo Alberto P.C. (Piedras Negras)	En la toronja habemos muchos que estamos viviendo en la reserva y no nos conocemos creo que debemos concientizar a toda la gente que vive ella y que es una ANP.	Se espera que en lo futuro se tenga más contacto directo con las comunidades que habitan el ANP y se haga más difusión para que todos lo sepan
7	Pedro Mendez Alvarez (Representante de la Organización Comon Yaj Nop tic)	Gracias por tomar en cuenta a nuestra organización de Café y a nuestra comunidad, me gusto mucho todo lo que vimos en este taller y que nos vayan apoyar para nuestras actividades económicas.	La cafecultura, el manejo de palmas y la silvicultura son tres de las lineas de trabajo básicas para el ANP.
8	Conrado Quiñonez B. (Representante del Comité de Cuencas Cuxtepequeux)	Mencionó lo costoso de dotar de caminos a la región y que ve muy lejano que el gobierno del Estado quiera apoyar estas acciones que son tan importantes para facilitar el desarrollo de la fraileasca. Así mismo agrega que se debería tener o contar con asistencia técnica de un biólogo y un topógrafo	Se explicó que el ANP no puede gestionar nuevos caminos, pero que se fomenta que se mejoren las condiciones de los ya existentes, vinculando con las autoridades a quienes les corresponde.
9	Idelfonso Utrilla de La Torre (Ejido San Marcos)	Nuestra contribución sería organizarnos, tratar de reducir el uso de químicos. Lo que no sabemos si el gobierno lo va permitir, porque de que sirve que nosotros ya no los usemos, si el gobierno con sus programas de apoyos siguen promoviendo el uso de agroquímicos, hemos visto como reparten el fertilizante en los programa de apoyo.	Es importante cuidar la salud de todos, sobretodo los niños y por eso hay que mantener los rios y el suelo libres de contaminantes. Hay algunos que son producidos por los mismos campesinos que no son dañinos.
9	Werdein Utrilla (Ejido San Marcos)	Como agricultor y ganadero y me sale más caro poner líquidos a mi producción. Además los líquidos son dañinos a la salud por ejemplo en mi comunidad constantemente se escucha de gente que se envenena con el herbicida. Hay un joven que quedo dañado mentalmente de tanto que usaba el liquido en su terreno.	Es importante hacer conciencia y reducir el uso de agroquímicos, o hacerlo más controlado y no tirar los envases en los arroyos, tampoco aplicar baños garrapaticidas en los rios o a sus orillas. Estas son reglas que quedan en el programa de manejo.

Responsable de la captura de la información

Revisó

BIÓL. JOSÉ ODÓN NÚÑEZ DOMÍNGUEZ

BIÓL. ALEXSER VÁZQUEZ VÁZQUEZ
ENCARGADO DEL APRN

MEMORIA DEL TALLER DE CONSULTA PÚBLICA DEL

PROGRAMA DE MANEJO PARA EL ÁREA DE PROTECCIÓN DE RECURSOS NATURALES EN LA ZONA DE PROTECCIÓN FORESTAL EN LOS TERRENOS QUE SE ENCUENTRAN EN LOS MUNICIPIOS DE LA CONCORDIA, ÁNGEL ALBINO CORZO, VILLA FLORES Y JIQUIPILAS, CHIAPAS



MICROREGIÓN EL PANDO

**12 Y 13 DE OCTUBRE, EJIDO MONTERREY, MUNICIPIO DE VILLA CORZO, CHIAPAS.
BIÓL. JOSÉ ODÓN NÚÑEZ DOMÍNGUEZ**



ÁREA DE PROTECCIÓN DE RECURSOS NATURALES EN LA
ZONA DE PROTECCIÓN FORESTAL EN LOS TERRENOS QUE SE
ENCUENTRAN EN LOS MUNICIPIOS DE LA CONCORDIA,
ANGEL ALBINO CORZO, VILLA FLORES Y JIQUIPILAS, CHIAPAS



AGENDA DISTRIBUIDA A LOS PARTICIPANTES

TALLER DE CONSULTA PÚBLICA PARA LA MICROREGIÓN EL PANDO

12 y 13 de octubre, Ejido Monterrey, municipio de Villa Corzo, Chiapas.
Biól. José Odón Núñez Domínguez

TEMA

Bienvenida

Presentación

Presentación de los temas de trabajo

¿Qué es y qué no es el Programa de Manejo (PM) de una ÁNP?

Las comunidades y municipios que abarca La Frailescana

RECESO

¿Cómo se trabaja y se vive en un ANP?

¿Cómo podemos contribuir a la conservación de La Frailescana?

Propuesta para subzonificación ¿Qué significan las subzonas y donde están

COMIDA

Actividades permitidas y no permitidas en las subzonas

Coordinación para la conservación de la Frailescana

Resultados:

Participaron 14 representantes, siete autoridades ejidales; no se contó con participación de organizaciones sociales y representantes del Ayuntamiento. Evidentemente las condiciones climáticas con lluvia permanente y arroyos desbordados, disminuyeron la cantidad de personas en este caso. Participaron cuatro colaboradores del equipo técnico de la Reserva de la Biosfera La Sepultura, encabezados por el Biól. Alexser Vázquez y personal de la Unidad Técnica Regional de CONANP.

¿QUÉ ES Y QUE NO ES EL PROGRAMA DE MANEJO (PM)?

Se explicó que el programa de manejo es para conocer la forma de trabajo del ANP, información de la ecología y de aspectos sociales, económicos y culturales de la región, que por lo menos incluye actividades para cinco años y que es la suma de acuerdos de la gente y por eso es importante su participación.



Ejido Tierra Santa: El representante del Ejido Tierra Santa realiza una participación en la que comenta lo que están haciendo en su comunidad en materia de Conservación de la Espadaña, una planta que crece de forma natural en la región.

Biólogo Alexser de CONANP. Ante el comentario les realiza la sugerencia de que regularicen esta actividad ante la SEMARNAT como Unidad de Manejo de Vida Silvestre (UMA) para que más adelante no se presenten problemas legales y puedan acceder a apoyos para su funcionamiento. De igual manera agrega que se pueden dar de alta como unidad productora de germoplasma para poder comercializar más adelante.



Ejido Tierra Santa. Uno de los representantes de este ejido comenta que cuentan con un reglamento para las quemas y, la corta de arboles. Por ejemplo existen multas para quien no avisa cuando se realiza una quema y que esto es importante que se incluya en el Programa de manejo

COMUNIDADES Y MUNICIPIOS QUE ABARCA LA FRAILESCANA

Objetivo: Que los participantes identifiquen la ubicación del ANP respecto a sus comunidades y municipios.

Actividad: se integraron dos equipos de trabajo y con la ayuda de dos mapas se hizo la identificación por equipo de sus comunidades.

Ejido Monterrey. Los representantes de este ejido señalan que el ejido Juan Sabines no aparece en el mapa.



cual están adscritos oficialmente.

Así mismo proporcionaron más datos sobre otros ejidos entre ellos del ejido Unión de la Libertad, el cual colinda con Tierra Santa y del cual comentaron que antes era un rancho cuyo nombre era Nuevo Refugio. Acerca de Unión del Carmen y Mitontic, comentaron que no entraron al PROCEDE.

Ejido Juan Sabines. Comentaron que cuando llegó el del PROCEDE no incorporaron un pedazo de tierras por recomendaciones del visitador agrario debido a que existían conflictos con los propietarios de estas.



Tierra Santa. Mencionaron que tenían un permiso de aprovechamiento forestal por 10 años pero que ya terminó su vigencia y por el momento están en pausa debido a que se encuentra en trámites ante la SEMARNAT para su reanudación. También mencionaron que en su ejido existe en vías un proyecto para la protección y aprovechamiento de la Espadaña el cual esperan que se consolide en el futuro en un modelo Unidad de Manejo de Vida Silvestre (UMA).

Juan Sabines. El representante de este ejido comentó que su ejido se localiza a tres horas de viaje a caballo en terracería, debido a que para acceder a su comunidad no existe transporte colectivo. Como ejidatarios básicos están registradas 32 personas y aproximadamente la población se compone por 70 personas. Así mismo mencionó que hace 20 años se fundó el ejido con personas mestizas y originarias principalmente de Villacorzo. Entre las principales actividades económico-productivas en esta comunidad menciona el cultivo de maíz, frijol, café arábigo y la ganadería extensiva para servicio familiar. En el tema de acceso a la educación, sólo cuentan con escuela primaria y secundaria del sistema de CONAFE.

¿Cómo esta mi polígono y sus accesos?

En esta actividad, el facilitador solicitó a cada ejido que reconociera y marcara con plumín sobre el mapa, los límites de su territorio ejidal y verificara que estuvieran bien los nombres de las colindancias. Posteriormente se pidió que se expusiera en plenaria un par de trabajos.



Ejido Monterrey. Mencionan durante el ejercicio que ellos colindan con Santa Rosa, Mitontic, Juan Sabines, La Tragería, 24 de Febrero, la nueva carretera a Villacorzo.

Ejido La Frailesca. Señalan que ellos colindan con Tierra Santa, La Florida, La Bonanza, San Rafael, Santa Cruz, Maravilla, Los Mangos, Tuxpan, El Cieguito y Nuevo Refugio.

Ejido Tierra Santa. Durante esta sección comentan que tienen una zona sujeta a aprovechamiento de Pino la cual en el mapa se visualiza cerca de la comunidad Juan Sabines. Sin embargo actualmente tienen dos años en pausa el aprovechamiento debido a que está en trámite la renovación.

Sobre datos generales de este ejido mencionaron que no existen barrios o colonias internas y hace 29 años se fundó. Principalmente la gente se dedica al cultivo de maíz, frijol y café. Actualmente existen 10 personas que se interesaron en la producción de Piñón para su venta con gobierno del estado para la elaboración del biodiesel que es utilizado como combustible en el transporte de autobús público urbano de la Ciudad de Tuxtla Gutiérrez denominado "Conejobus".

Se comentó que las personas interesadas sembraron las plantas de piñón cercanas a sus áreas de maíz. El proyecto se promovió hace cuatro años (2007) y consiste de dos etapas, en la primera el gobierno del estado a través del IRBIO (Instituto de Reconversión Productiva y Bioenergéticos) proporcionó las plantas de piñón y pagó \$6,000 pesos por hectárea cultivada. Los ejidatarios consideran que el cultivo les demanda un fuerte uso de agroquímicos debido a que es atacado por plagas sobre todo por una chinche y además el uso de tecnología para cortar la semilla. La dotación de la maquina cortadora de semilla es parte de la segunda etapa del proyecto. Hasta el momento no han cortado la semilla por falta de maquinaria.

Así mismo comentaron que mientras les llega una respuesta sobre quién les va a comprar la producción de piñón, les promovieron otro proyecto que es el cultivo de aguacate Hass. Uno de los representantes de Tierra Santa comentó que tiene una plantación de aguacate de 22 hectáreas. El proyecto consistió en que el IRBIO proporcionó las plantas y los llevaron a un curso al estado de Michoacán sobre el manejo de aguacate.

Ejido Juan Sabines. Comentó que en su ejido han visto venados, jabalíes, tejones, panteras y también hay plantas como pacaya, cola de pescado, cícdas y palma camedor. Señalaron que hay personas que entran a cazar por las noches las cuales se identifican con el nombre del Club de Cacería y que están en Villaflores. Se mencionó que el lugar donde entran a cazar esta cerca de un cerro y que se llega ahí en una hora a caballo, dijeron que es necesario que se regule a los cazadores y que esto debería meterse en el programa de manejo.

Se informó que actualmente en Chiapas no hay permisos para cacería y que está vedada esa actividad. Así mismo comentaron que existe algo que se llama “Seguro del ganadero.” El cual maneja la Unión Estatal Ganadera de Chiapas y SAGARPA y que consiste en pagar o indemnizar a los productores en caso de pérdida de ganado por ataque comprobado de Jaguar. Se aclaró que el productor debe dar aviso de inmediato a SAGARPA para que envíe un técnico perito y avale que la muerte del ejemplar se debe genuinamente a un jaguar. Se mencionó el caso de un productor que no se le pudo indemnizar debido a que no dio aviso de manera inmediata.



¿CÓMO SE VIVE EN UNA ANP?

En esta actividad el facilitador solicitó el compartir ante el grupo algo de la forma de vivir en cada una de las comunidades participantes.

Ejido Tierra Santa. Expone que en su ejido fue promovido el cultivo de Piñón por parte del IRBIO. Al respecto se comentó que la gente participó porque pensó al principio que era una actividad muy sencilla y que sólo requería de sembrar la planta sin ningún tipo de mantenimiento posteriormente era cosechar, sin embargo, con el paso del tiempo se han dado cuenta que no es así ya que si requiere el cultivo tener cuidados especiales y además les demanda el uso agroquímicos por las plagas que las atacan.

Se comenta que al parecer se le paga al productor en su ejido a 3 o 4 pesos el kg y que ya puesto ante el consumidor directo se está pagando a \$14.

Se abrió una plenaria en la que los participantes discutieron la pertinencia de analizar los pros y los contras de cada propuesta productiva que se ofrece, para saber si hay las capacidades en los ejidos para sacar adelante la producción y venta de manera exitosa.

Ejido Monterrey. Es importante hacer algo con los animales que nos causan problemas por ejemplo nosotros tenemos tejón, mapache, ardilla, jabalí, venado, coyote, tuza son problema para los cultivos y por lo mismo como método de control de población a las Tuzas se les pone cebo envenenado. Pero este tema es bueno que se trate en el libro de programa de manejo.

¿QUÉ PODEMOS HACER POR LA ANP?

Objetivo: Que los participantes propongan cosas que se deberían de trabajar dentro del ANP.

Actividad: El facilitador lanza la pregunta en plenario ¿Cómo podemos contribuir a la conservación de la Frailesca?

Tierra Santa. Los representantes de este ejido comentaron que tienen acuerdos para cuidar sus montes ya que ahí están también sus cafetales y la casa de los animales. Por lo mismo ellos han elaborado una ley y se multa a quien no la sigue. Así mismo tienen el acuerdo de que en temporada de incendios se juntan los miembros del comisariado ejidal para hacer ronda en los linderos y con ello prevenir las quemas o robos.



Aclararon que el problema que tienen ellos es con las comunidades vecinas, quienes no tienen cuidados para prevenir o controlar incendios lo cual ha provocado que cuando ocurre a uno en alguna colonia vecina, suele afectarlos.

Mencionaron como ejemplo a las comunidades vecinas de La Pochota y La Fortuna de donde siempre se realizan quemas, generan incendios descontrolados los cuales terminan pasándose a los terrenos de Tierra Santa.

Ejido Monterrey. Los representantes de este ejido señalaron varios aspectos. Por ejemplo, además de la prevención del fuego comentaron que tienen el acuerdo de reunirse para recoger la basura que hay a la orilla del río. También se mencionó que hay un grupo para prevención del fuego sobre todo para vigilar un área llamada Cimarrón y por lo mismo ellos han conseguido que se le pague un recurso a cada gente que participa en esta brigada, sin embargo no todos los años pueden contar con el pago. Hay años en los que sí se puede y otros no. En lo que respecta al manejo de basura a la población se le invita a reunirse para levantar de forma voluntaria, la basura y los plásticos. Sin embargo la única opción que tienen es prenderle fuego de manera cuidadosa en una zona cerca a la caseta.

Aprovecharon esta participación para mencionar algunos problemas que han tenido con la gestión de unos apoyos en reforestación y ecoturismo ante la CONAFOR. Se mencionó que el ejido estaba castigado desde el 2009 debido a que los prestadores y el comisariado ejidal que le tocó hacer esa gestión, no hicieron bien su trabajo y no se ejecutó bien el recurso. Eso ocasionó que se hubiera regresado un monto de \$ 24,000 y que hasta el momento desconocían si nuevamente se le va a dar nueva oportunidad.

Ejido Juan Sabines. Los representantes de este ejido expresaron que ellos están en toda la disposición de cuidar y proteger sus bosques y mejor sería si existiera algún tipo de apoyo para esas actividades, ya que han escuchado algo que se llama "Pago por servicios ambientales".

Ejido Frailescana. Comentaron que en su comunidad se le da mantenimiento a la brecha cortafuego la cual consta de aproximadamente 10 km y que tienen especial cuidado donde más llegan los incendios. Estas acciones se tomaron a raíz de un gran incendio que los afectó gravemente en el año 2004 y desde entonces también se suspendió la quema tradicional en su ejido. Asimismo comentaron que como método de control de maleza susceptible a incendiarse en tiempos de sequías, la gente mete ganado para bajar la densidad de pastos y además también se hacen las quemas controladas en estas áreas.

Actualmente en la zona de maizales se invita a los compañeros a organizarse si es que van quemar para cultivar. En la zona de cafetales se organizan para hacer barreras vivas y presas filtrantes. Se mencionó que aproximadamente existen 25 ejidatarios produciendo café orgánico. Recientemente tuvieron que cambiar las plantaciones debido a que ya no eran viables debido a la edad de las matas. Eso ocasionaba que fueran invadidas por plagas y dieran muy poca producción.

En el tema de limpieza de ríos y arroyos se menciona que también se organizan para limpiar y recoger la basura que para que no se contaminen

Ejido Tierra Santa. Aprovecho el espacio para comentar que actualmente llega a su ejido personas de Japón a realizar encuestas y colectas de piñón y de maíz cada dos meses con la finalidad de hacer estudios y ver si es viable proponer otras actividades como el pastoreo de borregos.

PROPUESTA DE SUBZONIFICACIÓN ¿QUÉ SIGNIFICAN LAS SUBZONAS Y DONDE ESTÁN?

Objetivo: Los participantes conocen que son las zonas de manejo.

Objetivo: Los participantes harán propuestas sobre lo que se debe permitir o no en La Frailescana.

Actividad: El facilitador realiza una breve exposición sobre lo que significa cada subzona de una Área Natural Protegida y como se representa en un mapa. Posteriormente solicita que se formen equipos y se le asigna a cada uno discutir sobre lo que se debe permitir o no en La Frailescana por subzona. Así mismo se les pide que sus conclusiones deben ser anotadas en un pliego de papel bond y posteriormente expuestas en plenaria por cada equipo. El resultado de las discusiones y propuestas hechas por equipo se presentan a continuación.

SUBZONA DE PRESERVACIÓN	
Permitido	No Permitido
Cuidarlo Conservar el área alrededor del bosque Reforestar áreas desprotegidas Realizar brechas cortafuego alrededor Conservar todas las especies vegetales como la espadaña Conservar las orquídeas Realizar investigación sobre plantas y animales Permitir la enseñanza de las áreas protegidas, bosques y animales Turismo, recorridos guiados	Asentamientos humanos Quemas Cacería Talar Extraer plantas como la espadaña, orquídeas y animales Realizar estudios sin permisos Tirar basura y desechos tóxicos Construcción de infraestructura grande Establecer áreas semilleras Verter agua residual al arroyo

SUBZONA DE APROVECHAMIENTO DE RECURSOS NATURALES	
Permitido	No Permitido
Aprovechamiento forestales Pago de servicios ambientales Viveros Café Palma camedor Ecoturismo Leña para el servicio de la familia Estanques de peces Abono	Cazar Quemar Tirar árbol para la milpa Tirar basura Agarrar para cultivo Pastorear ganado Vender aves

SUBZONA DE APROVECHAMIENTO DE ECOSISTEMAS	
Permitido	No Permitido
Turismo de bajo impacto Pastoreo de ganado Reforestación de especies nativas Recolección de madera muerta Cursos de educación ambiental Manejo de acahuales Apertura de nuevas áreas ganaderas	Descargar desechos de agua Provocar incendios Caza de animales Tala de arboles Recolectar especies silvestres Tirar productos químicos Hacer asentamientos humanos Extender la agricultura Bañar el ganado en la margen del río

Cada equipo expuso sus resultados en plenaria y durante las exposiciones se emitieron los siguientes comentarios:

Ejido Monterrey. Comenta que tienen ríos y hay uno es especial en donde la gente todos los fines de semana va a pasar el día con sus familias y debido a ello pues siempre dejan basura. Esto ha generado que la población se organice para recolectar la basura e incluso se ha prohibido tirar animales muertos. Ellos piensan que este sitio podría destinarse como un sitio especial para ejercer la actividad de turismo o de uso público, sin embargo el problema que ven es que mucha gente tiene sus potreros en las márgenes de este río y cerca de este lugar y eso causa que este el ganado ande ahí tomando agua y bañándose.

Se propone que es recomendable en estos casos acordar zonas especiales para bañar al ganado y las cuales no se localicen cerca de las zonas donde llegar el turismo.



**ÁREA DE PROTECCIÓN DE RECURSOS NATURALES EN LA
ZONA DE PROTECCION FORESTAL EN LOS TERRENOS QUE SE
ENCUENTRAN EN LOS MUNICIPIOS DE LA CONCORDIA,
ANGEL ALBINO CORZO, VILLA FLORES Y JIQUIPILAS, CHIAPAS**



Por su parte ejido Tierra Santa y Ejido Monterrey mencionaron que hacen trabajos de manera conjunta, por ejemplo, el organizarse para recoger la basura en una distancia de 4 km y también cada mes pasa una enfermera vigilando casa por casa quien hace bien su aseo

Ejido La Frailesca. Comentan que ya se prohibió la cacería y talar a menos de 20 metros el arroyo.

Ejido Juan Sabines, Señalan que allá no están organizados aun en el tema de manejo de basura y que a cada quien quema su basura.

Al término de estas participaciones, el facilitador el Biólogo José Odón y el personal de CONANP agradecen la participación de los asistentes, nuevamente mencionan la utilidad de los resultados del taller de consulta así como el programa de actividades del siguiente día.

**CARTA DESCRIPTIVA DEL TALLER DE CONSULTA PÚBLICA PARA LA MICROREGION EL PANDO
12 y 13 de octubre, Ejido Monterrey, municipio de Villa Corzo, Chiapas.**

Objetivo: Realizar un proceso de participación social para integrar la consulta pública del programa de manejo del ANP, incluyendo a los habitantes, propietarios y poseedores de predios, así como a representantes del gobierno estatal, municipal que corresponden y organizaciones de la sociedad civil.









TEMA	OBJETIVO	TECNICA	RESPONSABLE	MATERIAL	TIEMPO
1. Bienvenida	Dar la bienvenida a los asistentes	Personal de la CONANP	Biól. Alexser Vázquez		10 min. 09:00-09:10
2. Presentación	Que cada participante se presente ante el resto del grupo.	Dinámica del animal del bosque que me gustaría ser.	José Odón N.	Tarjetas Plumones	20 min. 09:10-09:30
3. Presentación de la Agenda de Trabajo	Conocer el contenido de la agenda de trabajo y las actividades que se desarrollarán en el taller.	Exposición de la agenda de trabajo.	José Odón N.	Proyección de la agenda de trabajo y fotocopias para los participantes	10 min. 09:30-09:40
4. Qué es y qué no es el Programa de Manejo (PM)	Los participantes conocerán ejemplares de otros PM y su contenido.	Se distribuirá por lo menos un ejemplar de PM de la REBISE	José Odón N.	Ejemplares de PM	20 min. 09:40-10:00
5. Comunidades y municipios que abarca el ANP	Que los participantes identifiquen la ubicación del ANP respecto a sus comunidades y municipios.	2 equipos de trabajo y dos mapas (identificación por equipo de sus comunidades)	José Odón Núñez	Mapas	40 min. 10:30-11:10
RECESO					
6. Cómo se trabaja y se vive en un ANP	Los participantes conocerán las formas de trabajo del ANP, las líneas estratégicas del PM, y la forma de trabajo a través de proyectos.	Ejemplos de las 6 líneas estratégicas con fotos	José Odón Núñez	Proyección de fotografías para cada línea estratégica	40 min. 11:00-11:40

CARTA DESCRIPTIVA DEL TALLER DE CONSULTA PÚBLICA PARA LA MICROREGION EL DORADO

28 y 29 de septiembre, La Independencia, municipio La Concordia, Chiapas.

TEMA	OBJETIVO	TECNICA	RESPONSABLE	MATERIAL	TIEMPO
7. Como podemos contribuir al ANP	Que los participantes propongan cosas que se deberían de trabajar dentro del ANP	Lluvia de ideas.	José Odón Núñez	Rotafolios	40 min. 11:40-12:20
8. Propuesta para zonificación	Los participantes conocen que son las zonas de manejo	Síntesis de la zonas (ríos y bosques preservación, zonas de agricultura: aprovechamiento)	José Odón Núñez	Mapas y rotafolios	40 min. 12:20-13:10
COMIDA					
9. Actividades permitidas y no permitidas en el ANP	Los participantes harán propuestas sobre lo que se debe permitir o no en La Frailescana	Exposición en síntesis de las regulaciones del ANP	José Odón Núñez	Tarjetas	40 min. 14:00-14:40
10. Coordinación para la conservación de La Frailescana	Promover el trabajo en equipo y la coordinación entre comunidades, municipios y ANP.	Dinámica de la telaraña o de los troncos	José Odón Núñez	Hilos o barros de 1 metros	40 min. 14:40-16:20

TALLER DE CONSULTA PÚBLICA PARA LA MICROREGION EL PANDO
12 Y 13 DE OCTUBRE, MONTERREY, MUNICIPIO DE VILLACORZO, CHIAPAS.

NOMBRE	INSTITUCIÓN/COMUNIDAD	TELÉFONO	FIRMA DE ASISTENCIA
Oscar Ruiz Gándaras	CONANP	9651007030	
Edgar Fernández Aguilar	CONANP	9651053231	
Virgilio López y Fernández	CONANP	9651145306	
Guadalupe Pucacucudi	Col. Monterrey	9651152891	
Yolal Hejía Espinosa	Col. Monterrey	9651149697	
René Muñica Chucón	Ejido Juan Sabines Gtz	No tiene	RMC H
Pedro Díaz Jimenez	Ejido Tierra Santa	No lo sabe	
Miguel Antonio Pinacho Vazquez	Ejido Tierra Santa	No lo sabe	
SANOTTE GONZALEZ	CONANP/UNIDAD TÉCNICA	961 611 37 87 ext. 18820	

TALLER DE CONSULTA PÚBLICA PARA LA MICROREGION EL PANDO
12 Y 13 DE OCTUBRE, MONTERREY, MUNICIPIO DE VILACORZO, CHIAPAS.

NOMBRE	INSTITUCIÓN/COMUNIDAD	TELÉFONO	FIRMA DE ASISTENCIA
Jorge Luis Hernández Salazar Gumado	Ejido la Fraylesca	9656978210	
Leni Arturo José	Col. Monterrey	965.65.4308	Leni B.
Rosario Rosendo R	comunidad	9671209268	



COMISION NACIONAL DE
ÁREAS NATURALES
PROTEGIDAS

ÁREA DE PROTECCIÓN DE RECURSOS NATURALES EN LA
ZONA DE PROTECCIÓN FORESTAL EN LOS TERRENOS QUE SE ENCUENTRAN EN LOS
MUNICIPIOS DE LA CONCORDIA, ANGEL ALBINO CORZO, VILLA FLORES Y JIQUIPILAS,
CHIAPAS.



LA FRAILESCANA
ÁREA DE PROTECCIÓN DE RECURSOS NATURALES

TIPO DE CONSULTA PÚBLICA:

CONSULTA PÚBLICA COMUNITARIA

LISTA DE ASISTENCIA

Monterrey, Municipio de Villacorzo, Chiapas. 12 y 13 Octubre del 2011

No.	NOMBRE DEL PARTICIPANTE	COMUNIDAD/INSTITUCION	TELEFONO	FIRMA
1	Amador Nucamendi Fernandez	Ejido Monterrey	965-115-28-91	
2	Vidal Mejia Espinosa	Ejido Monterrey	965-114-96-97	
3	René Muñoa Chacon	Ejido Juan Sabines Gutierrez	No tiene	
4	Pedro Díaz Jimenez	Ejido Tierra Santa	No tiene	
5	Miguel Antonio Pinacho Vazquez	Ejido Tierra Santa	No tiene	
6	José Luis Hernández Salazar	Ejido La Frailesca	965-697-82-10	
7	Leni Arturo Gumela José	Ejido Monterrey	965-65-93-08	
8				
9				
10				



**ARTÍCULO 65 DE LGEEPA/CONSULTA PÚBLICA DEL
PROGRAMA DE MANEJO DEL ÁREA NATURAL PROTEGIDA**

ÁREA DE PROTECCIÓN DE RECURSOS NATURALES EN LA
ZONA DE PROTECCIÓN FORESTAL EN LOS TERRENOS QUE SE ENCUENTRAN EN LOS MUNICIPIOS DE LA
CONCORDIA, ANGEL ALBINO CORZO, VILLA FLORES Y JIQUIPILAS, CHIAPAS.




TIPO DE CONSULTA PÚBLICA:

CONSULTA PÚBLICA COMUNITARIA

LUGAR Y FECHA: Ejido Monterrey 12 y 13 de octubre de 2011.

No.	NOMBRE DEL PARTICIPANTE	OPINIÓN	RESPUESTA/OPINIÓN DE CONANP
1	Pedro Díaz Jimenez (Ejido Tierra Santa)	Comentó que están haciendo trabajos en su comunidad en materia de Conservación de la Espadaña, una planta que crece de forma natural en la región.	Se sugirió que regularicen esta actividad ante la SEMARNAT como Unidad de Manejo de Vida Silvestre (UMA) para que más adelante no se presenten problemas.
2	Amador Nucamendi Fernandez (Ejido Monterrey)	Esta bien que se quiera decretar como Area Natural a La Frailescana, porque pienso que así nos van a hacer más caso, van a llegar más apoyos y vamos a seguir cuidando nuestros ríos y montes.	El decreto está desde marzo de 1979, ahora lo que se está haciendo es incorporar a las comunidades en el trabajo de la ANP y eso se describe en el programa de manejo
3	Miguel Antonio Pinacho Hernandez (Ejido Tierra Santa)	Menciona que cerca de su ejido se acaba de fundar una nueva comunidad que se llama "El Tajín" la cual se caracteriza por su población indígena. Mencionaron que el terreno donde se asentaron era propiedad de la nación y que actualmente no cuentan con papeles que avalen que ellos sean los propietarios legítimos. Sobre la ubicación señalaron que están entre los límites del municipio de Villarcorzo y Tonalá lo cual ha sido un	La tenencia de la tierra es una línea de trabajo muy importante. El programa de manejo tiene una sección sobre la tenencia y se presentan los cuadros de ejidos, con superficies de acuerdo al PROCEDE.
4	René Muñoa Chacon (Ejido Juan Sabinés Gutierrez)	Comentó que cuando llegó el del PROCEDE no incorporaron un pedazo de tierras por recomendaciones del visitador agrario debido a que existían conflictos con los propietarios de estas.	El ANP considera todos los ejidos, poseionarios y propietarios privados, con todos se tiene alguna forma de trabajo.

<div>  <div> ARTÍCULO 65 DE LGEEPA/CONSULTA PÚBLICA DEL PROGRAMA DE MANEJO DEL ÁREA NATURAL PROTEGIDA </div> <div> LA FRAILESCANA <small>ÁREA DE PROTECCIÓN DE RECURSOS NATURALES</small> </div> </div> <div> ÁREA DE PROTECCIÓN DE RECURSOS NATURALES EN LA ZONA DE PROTECCIÓN FORESTAL EN LOS TERRENOS QUE SE ENCUENTRAN EN LOS MUNICIPIOS DE LA CONCORDIA, ANGEL ALBINO CORZO, VILLA FLORES Y JIQUIPILAS, CHIAPAS. </div>		
5	Vidal Mejía Espinosa (Ejido Monterrey)	<p>Es importante hacer algo con los animales que nos causan problemas por ejemplo nosotros tenemos tejón, mapache, ardilla, jabalí, venado, coyote, tuza son problema para los cultivos y por lo mismo como método de control de población a las Tuzas se les pone cebo envenenado. Pero este tema es bueno que se trate en el libro de programa de manejo.</p> <p>Todo estuvo bien, ojala si se realice todo lo que se opinó e informara a las personas que representa la información que escuchó.</p> <p>Mencionó como ejemplo a las comunidades vecinas de La Pochota y La Fortuna de donde siempre se realizan quemas, generan incendios descontrolados los cuales terminan pasándose a los terrenos de Tierra Santa.</p>
6	Leni Arturo Gumela José (Ejido Monterrey)	<p>Si hay una sección sobre especies que son perjudiciales o que se convierten en plaga. Pero hay que tener cuidado con especies que están en riesgo, ya que a veces se piensa que son dañinas</p> <p>Después de estos talleres de consulta del programa de manejo, también se hará una consulta en internet donde el programa de manejo está a disposición de todos</p> <p>El programa de manejo contiene una sección para prevenir y controlar los incendios forestales, se contempla mucha capacitación con las comunidades y los municipios.</p>
7	José Luis Hernández Salazar (Ejido La Frailesca)	

Responsable de la captura de la información

Revisó

BIÓL. JOSÉ ODÓN NÚÑEZ DOMÍNGUEZ

BIÓL. ALEXANDER VÁZQUEZ VÁZQUEZ
ENCARGADO DEL APRN

MEMORIA DEL TALLER DE CONSULTA PÚBLICA DEL

PROGRAMA DE MANEJO PARA EL ÁREA DE PROTECCIÓN DE RECURSOS NATURALES EN LA ZONA DE PROTECCIÓN FORESTAL EN LOS TERRENOS QUE SE ENCUENTRAN EN LOS MUNICIPIOS DE LA CONCORDIA, ÁNGEL ALBINO CORZO, VILLA FLORES Y JIQUIPILAS, CHIAPAS



MICROREGIÓN SAN PEDRO BUENAVISTA

**26 Y 27 DE OCTUBRE, CASA EJIDAL DE IGNACIO ZARAGOZA, MUNICIPIO VILLA CORZO, CHIAPAS
BIÓL. JOSÉ ODÓN NÚÑEZ DOMÍNGUEZ**



ÁREA DE PROTECCIÓN DE RECURSOS NATURALES EN LA
ZONA DE PROTECCIÓN FORESTAL EN LOS TERRENOS QUE SE
ENCUESTRAN EN LOS MUNICIPIOS DE LA CONCORDIA,
ANGEL ALBINO CORZO, VILLA FLORES Y JIQUIPILAS, CHIAPAS



AGENDA DISTRIBUIDA A LOS PARTICIPANTES

TALLER DE CONSULTA PÚBLICA PARA LA MICROREGIÓN SAN PEDRO BUENAVISTA

26 y 27 de octubre, casa Ejidal de Ignacio Zaragoza, municipio de Villa Corzo, Chiapas.
Biól. José Odón Núñez Domínguez

TEMA

Bienvenida

Presentación

Presentación de los temas de trabajo

¿Qué es y qué no es el Programa de Manejo (PM) de una ÁNP?

Las comunidades y municipios que abarca La Frailescana

RECESO

¿Cómo se trabaja y se vive en un ANP?

¿Cómo podemos contribuir a la conservación de La Frailescana?

Propuesta para subzonificación ¿Qué significan las subzonas y donde están

COMIDA

Actividades permitidas y no permitidas en las subzonas

Coordinación para la conservación de la Frailescana

Resultados:

Asistieron 28 participantes provenientes de ejidos y rancherías, en total hubo representación de ocho comunidades, adicionalmente participaron cuatro representantes del H. Ayuntamiento de Villa Corzo y cuatro colaboradores de CONANP, entre técnicos de la Reserva de la Biosfera La Sepultura y personal regional de la Unidad Técnica.

Comentarios emitidos por los participantes durante la realización del taller:

SECCIÓN: ¿QUÉ ES Y QUE NO ES EL PROGRAMA DE MANEJO (PM)?

Objetivo: Los participantes conocerán ejemplares de otros PM y su contenido.

Actividad: Explicación y conocimiento de ejemplares de programas de manejo para otras áreas protegidas.

Se distribuyeron ejemplares de programas de manejo y se explicó en qué consiste el contenido de los mismos, las diferentes secciones que los integran y cómo se hace para contar con este libro. Se dijo que se revisa cada cinco años y es importante para cada ANP contar con el programa de manejo.

Se propició la idea de que el programa de manejo puede contener varios aspectos que son normas ambientales en los ejidos y comunidades, pero que se tiene que discutir cuáles reglas entran al documento, para que sea un compendio de acuerdos entre comunidades y que cuando se publique el libro, entonces sea respetado por todas las autoridades y población de las comunidades que habitan en el ANP La Fraileskana.



Ignacio Zaragoza. Los representantes de este ejido mencionaron que desde hace un año se tiene la costumbre de organizar a la gente y realizar la limpieza de los arroyos mensualmente.

H. Ayuntamiento Villa Corzo. Por parte del Ayuntamiento, el encargado de la Dirección de Medio Ambiente, mencionó el nombre de algunos ejidos a los que se les está poniendo especial interés debido a que sus iniciativas por realizar acciones muy interesantes en materia de cuidado del ambiente. Por citar algunos ejemplos, mencionaron al Ejido Plan de Ayala donde se hace cinco meses se llevaron a cabo actividades de reforestación y también al ejido Buena Vista donde se señaló existe un proyecto de reciclado de PET.

Sobre el ejido Tierra Santa se comentó que se dedican a la recolección de basura, tienen brigadas para vigilar las quemas y un proyecto de vivero rústico de espadaña el cual está integrado por 36 personas. Por último mencionó que el H. Ayuntamiento de Villa Corzo, está interesado en seguir trabajando y apoyando a estos grupos por la organización que han demostrado, por lo que este año a los del ejido Tierra Santa, se les va a dotar de infraestructura a su proyecto de espadaña.

Por último mencionó que los planes próximos son acercarse a las comunidades de la región de La Sierra y aclaró que lamentablemente por la zona donde se ubica el ejido Ignacio Zaragoza no han incidido, pero que se puede trabajar en lo futuro.

Ejido Nueva Reforma. Los representantes de este ejido mencionaron que son actualmente 23 ejidatarios básicos y que por acuerdo tienen el recoger la basura y cuidar las montañas, pero que hasta el momento no han contando con ningún tipo de apoyo.

Ejido Ignacio Zaragoza. Comenta que le parece una buena idea que vaya a existir un libro sobre la reserva, porque saben que tiene muchos años pero no se han hecho proyectos y actividades.

Nueva Reforma. Hay que tener mucho cuidado sobre lo que quede escrito en el libro de programa de manejo y es importante que nos den una versión antes de publicarlo para que lo conozcan las autoridades y sepan de qué se trate.



SECCIÓN: COMUNIDADES Y MUNICIPIOS QUE ABARCA LA FRAILESCANA

Objetivo: Que los participantes identifiquen la ubicación del ANP respecto a sus comunidades y municipios.

Actividad: Se formaron cuatro equipos de trabajo para trabajar en mapas la identificación por equipo de sus comunidades, para después exponer en plenaria los resultados.

Como inicio de la actividad se explicó el polígono del ANP y sus límites, así como la forma de interpretar los mapas, cómo se ven los caminos y las comunidades. Se dio a conocer la extensión que abarca el ANP La Frailecana, donde se comentó que abarca un aproximado de 126,000 hectáreas y que existen más de 400 comunidades establecidas en dicha área, las cuales se ubican en los terrenos de los municipios de la Concordia, Villaflores, Villa Corzo, Tonalá y Pijijiapan del estado de Chiapas.



Cada equipo de trabajo realizó la ubicación de sus ejidos en el mapa y para que se entendiera hicieron dibujos en otras hojas para plasmar la totalidad de cada ejido y cómo lo tienen organizado.

Un resultado muy interesante fue que los ejidatarios organizaron “la historia” del poblamiento o establecimiento de ejidos en la región, encontrando que el ejido Francisco Murguía es el más viejo de todos, seguido de Reforma Agraria, Ignacio Zaragoza, San Juan de los Angeles y el más reciente es el ejido Nueva Unión.

SECCIÓN ¿CÓMO PODEMOS CONTRIBUIR CON LA FRAILESCANA?

Objetivo: Que los participantes propongan cosas que se deberían de trabajar dentro del ANP.

Actividad: Lluvia de ideas

Ocotlán. Los representantes de este ejido mencionaron que antes no había tantos huracanes como en los últimos años se ha venido resintiendo, ahora aprecian que las lluvias ya no llegan en las fechas acostumbradas y eso ha generado un incertidumbre en la siembras. Este fenómeno se ha visto más recrudecido desde 1985 y piensan que se debe a que están tumbando muchos árboles, lo cual está generando que la tierra se caliente y las lluvias ya no lleguen a tiempo.



Ejido Ignacio Zaragoza. Los representantes de este ejido, señalaron que han apreciado el mismo fenómeno, recuerdan que ha habido muchos cambios en el comportamiento del clima desde años atrás, por lo menos desde que se fundó su comunidad. Observan que la temporada de siembra en los últimos años se retrasa, recuerdan que la siembra se tenía que hacer antes de los primeros días de mayo, puesto que la lluvia caía puntualmente, pero en los últimos años, esto ha cambiado y ahora se retrasa. Ahora cuando llueve es demasiado fuerte, tanto que los cerros se deslavan llevándose los árboles y hasta las semillas. También han percibido

que la temporada de sequía también es más severa. Se refirieron por último a que esto se debe a la tala de árboles y las quemas

Así también, añadieron que ahora el gobierno les ha ayudado ofreciéndoles pláticas para que ya no se realice tanta quema o se organicen para controlarlas y hacer brechas cortafuego, especialmente, quien les ha venido dando esas pláticas ha sido la Comisión Nacional Forestal (CONAFOR) y la Comisión Nacional de Áreas Naturales Protegidas (CONANP).

Ocotal. Consideran que ellos podrían contribuir con la conservación de La Frailescana mediante la siembra de árboles, tomando en cuenta que si ellos tiran un árbol, se tendría que reponer la perdida sembrando más de los que se tiraron. Mencionaron que es muy importante enseñar a las nuevas generaciones la importancia de vivir con respeto hacia la madre naturaleza, enseñando a cuidar los arboles, a no matar a los animales, a ser más responsables con la tierra y a cuidar.

Solicitaron y recomendaron a los representantes de CONANP que se les siga brindando e invitando a este tipo de talleres, para que poco a poco, se vaya creando una conciencia de ética y respeto a nuestra madre tierra y recomendaron que estas pláticas no sólo sean para las autoridades ejidales, sino también para toda la población en general, que se fuera hasta las comunidades para que hombres, niños, jóvenes, viejos etc, puedan tener este tipo de información. Así mismo se sugirió tener una reunión masiva con todas las autoridades de los ejidos vecinos y de La Frailescana para que también tomen conciencia de lo que está pasando ya que existen comunidades que han sido fundadas por personas que no son de la región, por ejemplo hay comunidades con población indígena que viene de la región Altos de Chiapas y a veces traen una mentalidad de no cuidar sus quemas o montes y a veces los incendios empiezan a correr hasta alcanzar nuestros terrenos. Si se lograran hacer esas reuniones, se les podría invitar a que se unieran con otros vecinos y ver de qué manera organizarse para sus quemas y cuidar sus montes.

Ignacio Zaragoza. Comentan que de nada sirve en que en su comunidad se realicen acciones para prevenir el fuego, si por otro frente, las comunidades no están consientes de este problema y sus errores los terminamos pagando los que sí estamos al pendiente de los incendios, por eso es importante considerar a esas comunidades a participar en los talleres y pláticas para poder hacer un frente común ante los mismo problemas que todos por lo visto, los tenemos.

Nueva Reforma. Los participantes provenientes de este ejido apuntaron que se puede contribuir a no contaminar el agua promoviendo la construcción de fosas sépticas y estableciendo acuerdos, en su caso desde hace 12 años el monte no se quema. Esto último ha sido también porque nos han dado pláticas y orientación el personal de la CONANP por eso mismo nosotros sabemos que también estamos ayudando a que el clima no se destruya tanto, como los compañeros lo han dicho.



ÁREA DE PROTECCIÓN DE RECURSOS NATURALES EN LA
ZONA DE PROTECCIÓN FORESTAL EN LOS TERRENOS QUE SE
ENCUESTRAN EN LOS MUNICIPIOS DE LA CONCORDIA,
ANGEL ALBINO CORZO, VILLA FLORES Y JIQUIPILAS, CHIAPAS



Ocotal. En su siguiente participación mencionaron el tema de la cacería autorizada y al respecto mencionaron que a su ejido entra gente de un lugar llamado Agua Dulce, los cuales argumentan contar con permiso para esa actividad.

Ejido Francisco I. Madero. Comentan que ellos también tienen el problema de cacería y que han identificado que es gente de Bella Vista.

Personal de CONANP señaló que la cacería está prohibida en Chiapas, es decir está vedada, y que el permiso del cual portan esas personas, seguramente es el permiso para portar armas y no para cazar fauna.

Ejido Ignacio Zaragoza. Una persona de este ejido comenta que él pertenece actualmente a un club de caza autorizado y que por lo mismo que saben que no está bien lo que hacen, han elaborado reglamentos para poder funcionar sin afectar más de lo que ya es en si la actividad. De esta manera, los miembros que pertenecen al club están obligados elaborar y cumplir un reglamento, en el cual uno de los más importantes, es contar con el permiso de las autoridades del lugar en donde se desea realizar dicha actividad. Otra de las reglas es que no está permitido matar a las cría de los animales.

Por último comenta que el club de cacería sugiere que deberían existir sitios especiales para este tipo de actividad, como lo han visto en otros estados de la República, como en el norte del país.

H. Ayuntamiento. En su intervención, el representante de esta instancia de gobierno exhortó a los participantes a que se organizaran y presentaran sus propuestas ante la dirección de ecología para poder ver de qué manera se les podía impulsar. En el tema de los incendios, se informó que existen las posibilidades de ofrecer talleres y pláticas sobre el tema antes de que la temporada llegue.

SECCIÓN: PROPUESTA DE SUBZONIFICACIÓN ¿QUÉ SIGNIFICAN LAS SUBZONAS Y DONDE ESTÁN?

Objetivo: Los participantes conocen qué son las zonas de manejo.

Actividad: Síntesis y explicación de tipos de subzonas, ubicación e identificación de cada una.

Mapa de la zona de estudio en el departamento de Boyacá, Colombia, mostrando la distribución de los ecosistemas y las áreas de intervención. El mapa está dividido en zonas de color: verde (bosque), amarillo (sabana) y gris (zona urbana o agrícola). Se indican varias localidades: 'Zona de la Virgen', 'Zona de la Cruz', 'Zona de la Cruz', 'Zona de la Cruz', 'Zona de la Cruz', 'Zona de la Cruz', 'Zona de la Cruz', 'Zona de la Cruz', 'Zona de la Cruz', 'Zona de la Cruz'. Se también indican las 'Áreas de Intervención' y el 'Plan de Acción'.

SECCIÓN ACTIVIDADES PERMITIDAS Y NO PERMITIDAS EN LAS SUBZONAS

Objetivo: Los participantes harán propuestas sobre lo que se debe permitir o no en La Frailescana.

Actividad: Exposición en síntesis de las regulaciones del ANP.

A partir de que cada ejido había identificado en qué subzona se ubican sus terrenos, se solicitó formar equipos de trabajo y se asignó a cada uno discutir sobre lo que se debe permitir o no debe permitirse en La Frailescana por cada subzona. Cada equipo escribió en un pliego de papel sus propuestas de normas o reglas a seguir y posteriormente fueron expuestas en plenaria para que cada equipo pudiera opinar. Como material de apoyo se distribuyeron láminas con iconografía de actividades reguladas en ANP. El resultado de las discusiones y propuestas hechas por equipo se presenta a continuación:



SUBZONA APROVECHAMIENTO DE LOS ECOSISTEMAS - AMARILLO	
✓ SE PERMITE	✗ NO SE PERMITE
1. La ganadería.	1. No se permite pescar.
2. Fuegos controlados.	2. No se permite usar detergente.
3. La tala.	3. No se permite tirar en vasos de plástico de agruquinos.
4. Agric. Se permite el uso de agrotóxicos.	4. No se permite usar explosivos para pescar.
5. Aprovechamiento de banco de materia.	

Posteriormente, cada equipo expuso sus resultados en plenaria y durante las exposiciones se emitieron comentarios, uno de lo más recurrente fue que se haga un recorrido en campo para verificar las subzonas. El Ejido Ignacio Zaragoza mencionó que tienen producción de Piñon y Pago por Servicios Ambientales y que se verifique la zona de preservación que tienen ya que no aparece en los mapas.

Las subzonas más claras fueron Aprovechamiento de Ecosistemas y Preservación:

Subzona de Aprovechamiento de los Ecosistemas	
Permitido	No Permitido
La ganadería Quemas controladas La tala Agricultura Aprovechamiento de bancos de material	Pescar Usar Detergentes Tirar vasos de plástico Uso de agroquímicos Explosivos para pescar
Subzona de Preservación	
Permitido	No Permitido
Saneamiento Forestal Reforestación Prevención y Combate de incendios Recolección de Maderas Muertas Investigación Científica Turismo de Bajo Impacto UMAS	Provocar incendios Agricultura Tirar Basura Cazar Usar redes de peces (atarayas) Descargar desechos al suelo y al agua Pescar con anzuelo Hacer nuevos asentamientos humanos Abrir senderos y caminos

Para finalizar personal de CONANP habló de lo importante que es que los colores del mapa correspondan al tipo de uso del suelo y que también los predios con aprovechamiento forestales queden en subzona de aprovechamiento y que los predios con pago de servicios ambientales se ubiquen como subzona de Preservación. Por ello se preguntó si existe algún ejido que actualmente este recibiendo Pago por Servicios Ambientales que otorga la Comisión Nacional Forestal (CONAFOR), que no haya estado marcado en el mapa. El Ejido Ignacio Zaragoza comentó que tienen 700 hectáreas de pura montaña donde abunda el Ocotal y el roblar y es el primer año que reciben PSA; los ejidos Los Angeles y Nueva Reforma tienen 800 hectáreas cada uno; el ejido Plan de Ayala lleva tres años recibiendo PSA con 200 hectáreas beneficiadas y recientemente tuvieron una ampliación de 500 hectáreas más, pero esto fue con gestiones de la Reserva de la Biosfera El Triunfo.



**ÁREA DE PROTECCIÓN DE RECURSOS NATURALES EN LA
ZONA DE PROTECCION FORESTAL EN LOS TERRENOS QUE SE
ENCUENTRAN EN LOS MUNICIPIOS DE LA CONCORDIA,
ANGEL ALBINO CORZO, VILLA FLORES Y JIQUIPILAS, CHIAPAS**



El representante del ayuntamiento informó a los participantes que durante los meses en los que se abren las convocatorias de CONAFOR, se manda a traer un técnico especial de CONAFOR para que esté en las oficinas del Ayuntamiento recibiendo toda la documentación necesaria para gestionar los apoyos de con el objetivo de que los productores no tengan que trasladarse hasta Tuxtla Gutiérrez y además, se pueda verificar y asesorar bien en la gestión de los pagos de servicios ambientales.

Se concluyó el taller con un agradecimiento por la participación de las autoridades ejidales y municipales, s hizo una ronda de opiniones sobre la utilidad de lo aprendido en el taller y los participantes solicitaron conocer el libro antes de que se publique.



ÁREA DE PROTECCIÓN DE RECURSOS NATURALES EN LA

**ZONA DE PROTECCIÓN FORESTAL EN LOS TERRENOS QUE SE ENCUENTRAN EN LOS MUNICIPIOS DE
LA CONCORDIA, ANGEL ALBINO CORZO, VILLA FLORES Y JIQUIPILAS, CHIAPAS.**



CARTA DESCRIPTIVA DEL TALLER DE CONSULTA PÚBLICA PARA LA MICROREGION SAN PEDRO BUENAVISTA 26 y 27 de octubre, Ejido Ignacio Zaragoza, municipio de Villa Corzo, Chiapas.

Objetivo: Realizar un proceso de participación social para integrar la consulta pública del programa de manejo del ANP, incluyendo a los habitantes, propietarios y poseedores de predios, así como a representantes del gobierno estatal, municipal que corresponden y organizaciones de la sociedad civil.








TEMA	OBJETIVO	TECNICA	RESPONSABLE	MATERIAL	TIEMPO
1. Bienvenida	Dar la bienvenida a los asistentes	Personal de la CONANP	Biól. Alexser Vázquez		10 min. 09:00-09:10
2. Presentación	Que cada participante se presente ante el resto del grupo.	Dinámica del animal del bosque que me gustaría ser.	José Odón N.	Tarjetas Plumones	20 min. 09:10-09:30
3. Presentación de la Agenda de Trabajo	Conocer el contenido de la agenda de trabajo y las actividades que se desarrollarán en el taller.	Exposición de la agenda de trabajo.	José Odón N.	Proyección de la agenda de trabajo y fotocopias para los participantes	10 min. 09:30-09:40
4. Qué es y qué no es el Programa de Manejo (PM)	Los participantes conocerán ejemplares de otros PM y su contenido.	Se distribuirá por lo menos un ejemplar de PM de la REBISE	José Odón N.	Ejemplares de PM	20 min. 09:40-10:00
5. Comunidades y municipios que abarca el ANP	Que los participantes identifiquen la ubicación del ANP respecto a sus comunidades y municipios.	2 equipos de trabajo y dos mapas (identificación por equipo de sus comunidades)	José Odón Núñez	Mapas	40 min. 10:30-11:10
RECESO					
6. Cómo se trabaja y se vive en un ANP	Los participantes conocerán las formas de trabajo del ANP, las líneas estratégicas del PM, y la forma de trabajo a través de proyectos.	Ejemplos de las 6 líneas estratégicas con fotos	José Odón Núñez	Proyección de fotografías para cada línea estratégica	40 min. 11:00-11:40

CARTA DESCRIPTIVA DEL TALLER DE CONSULTA PÚBLICA PARA LA MICROREGION SAN PEDRO BUENAVISTA

26 y 27 de octubre, Ejido Ignacio Zaragoza, municipio de Villa Corzo, Chiapas.

TEMA	OBJETIVO	TECNICA	RESPONSABLE	MATERIAL	TIEMPO
7. Como podemos contribuir al ANP	Que los participantes propongan cosas que se deberían de trabajar dentro del ANP	Lluvia de ideas.	José Odón Núñez	Rotafolios	40 min. 11:40-12:20
8. Propuesta para zonificación	Los participantes conocen que son las zonas de manejo	Síntesis de la zonas (ríos y bosques preservación, zonas de agricultura: aprovechamiento)	José Odón Núñez	Mapas y rotafolios	40 min. 12:20-13:10
COMIDA					
9. Actividades permitidas y no permitidas en el ANP	Los participantes harán propuestas sobre lo que se debe permitir o no en La Frailescana	Exposición en síntesis de las regulaciones del ANP	José Odón Núñez	Tarjetas	40 min. 14:00-14:40
10. Coordinación para la conservación de La Frailescana	Promover el trabajo en equipo y la coordinación entre comunidades, municipios y ANP.	Dinámica de la telaraña o de los troncos	José Odón Núñez	Hilos o barros de 1 metros	40 min. 14:40-16:20

**TALLER DE CONSULTA PÚBLICA PARA LA MICROREGION SAN PEDRO BUENAVISTA
26 Y 27 DE OCTUBRE, IGNACIO ZARAGOZA, MUNICIPIO DE VILLACORZO, CHIAPAS.**








NOMBRE	INSTITUCIÓN/COMUNIDAD	TELEFONO	FIRMA DE ASISTENCIA
Weimar Archacandia	Ignacio Zaragoza		
Moises Treiso Vasquez	Ignacio Zaragoza	965-69-725-36	
Roberto Banai Perez	Ocotul		
Artemio Noricunbo	Nueva Reforma		
Francisco Cruz M.	Ignacio Zaragoza		
Noe Perez Gonzalez	Reforma		NPG
Gonzalo Perez Gonzalez	Nueva Reforma		
Socrates Noricunbo	Nueva Reforma		SLM
Rusbel Ruiz Cruz	Nueva Reforma		

Naham Solis Cruz Rancho la Junta.
Octavio Solis Espinosa " 1a Junta

965 114-9017







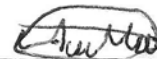




**TALLER DE CONSULTA PÚBLICA PARA LA MICROREGION SAN PEDRO BUENAVISTA
26 Y 27 DE OCTUBRE, IGNACIO ZARAGOZA, MUNICIPIO DE VILLACORZO, CHIAPAS.**

NOMBRE	INSTITUCIÓN/COMUNIDAD	TELEFONO	FIRMA DE ASISTENCIA
Ariosto Moreno Castillejos	Nueva Reforma	01555-150-06	
Josegregorio Treiso T	Ignacio Zaragoza		
Luvia Arce Gutierrez	Ignacio Zaragoza		
Celso Torjo Torjo	Ignacio Zaragoza		STT
Alexander Gumedel.			
Jose Antonio Gomez Ramirez	Ayuntamiento	Cel 9651033637	
CARLOS MARIO RALDA REYES	H. Ayuntamiento de Villacorzo.	Cel. 9656977517	RT*
JUAN CARLOS VELASCO GRAYALES	H. Ayuntamiento de Villacorzo	Cel 965-107-35-09	
Jose Miguel Castro Aguilera.	H. Ayuntamiento Villacorzo	8717828651	

Alexei Molino IGNACIO ZARAGOZA



**TALLER DE CONSULTA PÚBLICA PARA LA MICROREGION SAN PEDRO BUENAVISTA
26 Y 27 DE OCTUBRE, IGNACIO ZARAGOZA, MUNICIPIO DE VILLACORZO, CHIAPAS.**

NOMBRE	INSTITUCIÓN/COMUNIDAD	TELEFONO	FIRMA DE ASISTENCIA
ROEL Trejo Tico	ignacio zaragoza		
Fidel José Martínez	San Juan de la Cruz		
Luis Ernesto Gomez alegria	24 de febrero 2.		
Pedro Rios Lopez	24 de febrero 2.		
INTERMUN ESQUINCA GR	JOAQUIN miguel GUTIERES		LEG
Aristo Moreno Castañeda	NUEVA REFORMA		
JOSE GREGORIO TRAJOT	IGNACIO ZARAGOZA		
Francisco Martinez vicente	Francisco Murguía		
Romeo Zapata Gonzalez	Francisco Murguía		



AREA DE PROTECCION DE RECURSOS NATURALES EN LA
ZONA DE PROTECCIÓN FORESTAL EN LOS TERRENOS QUE SE ENCUENTRAN EN LOS
MUNICIPIOS DE LA CONCORDIA, ANGEL ALBINO CORZO, VILLA FLORES Y JIQUIPILAS,
CHIAPAS.

COMISION NACIONAL DE
AREAS NATURALES
PROTEGIDAS



LA FRAILESCANA
ÁREA DE PROTECCIÓN DE RECURSOS NATURALES

TIPO DE CONSULTA PÚBLICA:

CONSULTA PÚBLICA COMUNITARIA

LISTA DE ASISTENCIA

No.	NOMBRE DEL PARTICIPANTE	COMUNIDAD/INSTITUCION	TELEFONO	FIRMA
1	Israael Trejo Trejo	Ignacio Zaragoza	No tiene	
2	Fidel Jose Martínez	San Juan de Los Angeles	No tiene	
3	Luis Ernesto Gómez Alegría	Ignacio Zaragoza	No tiene	
4	Pedro Rios López	24 de Febrero 2	No tiene	
5	Luterman Esquinca Gutierrez	Joaquin Miguel Gutierrez	No tiene	136
6	Ariosto Moreno Castillejo	Nueva Reforma	No tiene	
7	José Gregorio Trejo Trejo	Ignacio Zaragoza	No tiene	
8	Francisco Martínez Vicente	Francisco Murguía	No tiene	
9	Romeo Zapata Gonzalez	Francisco Murguía	No tiene	
10	Weinmar Chacon Díaz	Ignacio Zaragoza	No tiene	



COMISIÓN NACIONAL DE
ÁREAS NATURALES
PROTEGIDAS

ÁREA DE PROTECCIÓN DE RECURSOS NATURALES EN LA
ZONA DE PROTECCIÓN FORESTAL EN LOS TERRENOS QUE SE ENCUENTRAN EN LOS
MUNICIPIOS DE LA CONCORDIA, ANGEL ALBINO CORZO, VILLA FLORES Y JIQUIPILAS,
CHIAPAS.



LA FRAILESCANA
ÁREA DE PROTECCIÓN DE RECURSOS NATURALES

TIPO DE CONSULTA PÚBLICA:

CONSULTA PÚBLICA COMUNITARIA

LISTA DE ASISTENCIA

No.	NOMBRE DEL PARTICIPANTE	COMUNIDAD/INSTITUCION	TELEFONO	FIRMA
11	Moises Trejo Vasquez	Ignacio Zaragoza	965-69-725-36	
12	Roberto Barrios Perez	Ocotlán	No tiene	
13	Artemio Nuricumbo M	Nueva Reforma	No tiene	
14	Francisco Cruz M.	Ignacio Zaragoza	No tiene	
15	Noe Pérez Gonzalez	Reforma	No tiene	NPG
16	Gonzalo Pérez Gonzalez	Nueva Reforma	No tiene	
17	Socrates Nuricumbo	Nueva Reforma	No tiene	
18	Rusber Ruiz Cruz	Nueva Reforma	No tiene	
19	Aristo Moreno Castillejos	Nueva Reforma	01-555-150-06-60	
20	José Gregorio Trejo Trejo	Ignacio Zaragoza	No tiene	



COMISION NACIONAL DE
AREAS NATURALES
PROTEGIDAS

ÁREA DE PROTECCIÓN DE RECURSOS NATURALES EN LA
ZONA DE PROTECCIÓN FORESTAL EN LOS TERRENOS QUE SE ENCUENTRAN EN LOS
MUNICIPIOS DE LA CONCORDIA, ANGEL ALBINO CORZO, VILLA FLORES Y JIQUIPILAS,
CHIAPAS.



LA FRAILESCANA
ÁREA DE PROTECCIÓN DE RECURSOS NATURALES

TIPO DE CONSULTA PÚBLICA:

CONSULTA PÚBLICA COMUNITARIA

LISTA DE ASISTENCIA

No.	NOMBRE DEL PARTICIPANTE	COMUNIDAD/INSTITUCION	TELEFONO	FIRMA
21	Luvia Arce Gutierrez	Ignacio Zaragoza	No tiene	
22	Celso Trejo Trejo	Ignacio Zaragoza	No tiene	STT
23	José Antonio Gómez Ramírez	H. Ayuntamiento de Villacorzo	965-103-36-37	
24	Carlos Mario Ralda Reyes	H. Ayuntamiento de Villacorzo	965-69-77-517	
25	Juan Carlos Velasco Grajales	H. Ayuntamiento de Villacorzo	965-107-35-09	
26	José Miguel Castro Aguilera	H. Ayuntamiento de Villacorzo	871-78-28-651	
27	Alexei Molina	Ignacio Zaragoza	No tiene	
28	Nahum Solís Cruz	Rancho La Junta	No tiene	
29	Octavio Solís Espinosa	Rancho La Junta	No tiene	
30				



COMISIÓN NACIONAL DE
ÁREAS NATURALES
PROTEGIDAS

ARTÍCULO 65 DE LGEEPA/CONSULTA PÚBLICA DEL PROGRAMA DE MANEJO DEL ÁREA NATURAL PROTEGIDA

ÁREA DE PROTECCIÓN DE RECURSOS NATURALES EN LA
ZONA DE PROTECCIÓN FORESTAL EN LOS TERRENOS QUE SE ENCUENTRAN EN LOS MUNICIPIOS DE LA
CONCORDIA, ANGEL ALBINO CORZO, VILLA FLORES Y JIQUIPILAS, CHIAPAS.



LA FRAILESCANA
ÁREA DE PROTECCIÓN DE RECURSOS NATURALES

TIPO DE CONSULTA PÚBLICA:

CONSULTA PÚBLICA COMUNITARIA

LUGAR Y FECHA: Ejido Ignacio Zaragoza Municipio de Villa Corzo, Chiapas 26 y 27 de octubre de 2011.

No.	NOMBRE DEL PARTICIPANTE	OPINIÓN	RESPUESTA/OPINIÓN DE CONANP
1	Israel Trejo Trejo (Ignacio Zaragoza)	Comentó que le parece una buena idea que vaya a existir un libro sobre la reserva, porque saben que tiene muchos años pero no se han hecho proyectos y actividades. Hay que tener mucho cuidado sobre lo que quede escrito en el libro de programa de manejo y es importante que nos den una versión antes de publicarlo para que lo conozcan las autoridades y sepan de qué se trate.	El programa de manejo nos deja las tareas y los acuerdos que las comunidades y el ANP tienen para el futuro Es por eso que se hacen estos talleres de consulta, además también se pueden hacer observaciones al documento y propuestas de cosas que se quieren incluir o modificar.
2	Artemio Nuricumbo M. (Ejido Nueva Reforma)	Solicitó a los representantes de CONANP que se les siga brindando e invitando a este tipo de talleres, para que poco a poco, se vaya creando una conciencia de ética y respeto a nuestra madre tierra y recomendaron que estas pláticas no sólo sean para las autoridades ejidales, sino también para toda la población en general, que se fuera hasta las comunidades para que hombres, niños, jóvenes, viejos etc, puedan tener este tipo de información.	Así como estos talleres de consulta del programa de manejo, se organizan otros en diferentes temas, para educación ambiental, capacitaciones, formas de trabajar en grupos con proyectos y sobre todo cómo conservar el ANP
3	Luis Ernesto Gómez Alegría (Ejido Ignacio Zaragoza)	Mencionó el tema de la cacería autorizada y al respecto mencionaron que a su ejido entra gente de un lugar llamado Agua Dulce, los cuales argumentan contar con permiso para esa actividad, por lo que representantes del Ejido Francisco I. Madero. Comentan que ellos también tienen el problema de cacería y que han identificado que es gente de Bella Vista. estaremos en toda la disposición de sumarnos a los esfuerzos por hacer mas visible nuestra región.	Personal de CONANP señaló que la cacería está prohibida en Chiapas, es decir está vedada, y que el permiso del cual portan esas personas, seguramente es el permiso para portar armas y no para cazar fauna.
4	Roberto Barrios Pérez (Ejido Ocotal)		



**ARTÍCULO 65 DE LGEPA/CONSULTA PÚBLICA DEL
PROGRAMA DE MANEJO DEL ÁREA NATURAL PROTEGIDA**

**ÁREA DE PROTECCIÓN DE RECURSOS NATURALES EN LA
ZONA DE PROTECCIÓN FORESTAL EN LOS TERRENOS QUE SE ENCUENTRAN EN LOS MUNICIPIOS DE LA
CONCORDIA, ANGEL ALBINO CORZO, VILLA FLORES Y JIQUIPILAS, CHIAPAS.**



5	Luterman Esquinca Gutierrez (Ejido Joaquín Miguel Gutierrez)	<p>Comentó que él pertenece actualmente a un club de caza autorizado y que por lo mismo que saben que no está bien lo que hacen, han elaborado reglamentos para poder funcionar sin afectar más de lo que ya es en sí la actividad. De esta manera, los miembros que pertenecen al club están obligados elaborar y cumplir un reglamento, en el cual uno de los más importantes, es contar con el permiso de las autoridades del lugar en donde se desea realizar dicha actividad. Otra de las reglas es que no está permitido matar a las crías de los animales.</p>	<p>Ese tipo de clubes de caza no pueden hacer sus actividades en las áreas naturales protegidas, es necesario tener un permiso especial y sobre todo no poner en riesgo a la fauna. Esto es parte de las Reglas que contiene el programa de manejo, prácticamente en ninguna subzona se puede cazar.</p>
6	Ariosto Moreno Castillejo (Ejido Nueva Reforma)	<p>Señaló que se puede contribuir a no contaminar el agua promoviendo la construcción de fosas sépticas y estableciendo acuerdos, en su caso desde hace 12 años el monte no se quema. Esto último ha sido también porque nos han dado pláticas y orientación el personal de la CONANP por eso mismo nosotros sabemos que también estamos ayudando a que el clima no se destruya tanto, como los compañeros lo han dicho.</p>	<p>Este ejido es un excelente ejemplo de la influencia que tienen en comunidades de afuera de las ANP, en este caso de la Reserva El Triunfo, muchas comunidades ya hacen trabajos de conservación y tomaron acuerdos para las quemas y se han capacitado con los compañeros de El Triunfo y de La Sepultura también.</p>
7	José Gregorio Trejo Trejo (Ejido Ignacio Zaragoza)	<p>Comentó que de nada sirve en que en su comunidad se realicen acciones para prevenir el fuego, si por otro frente, las comunidades no están conientes de este problema y sus errores los terminamos pagando los que sí estamos al pendiente de los incendios, por eso es importante considerar a esas comunidades a participar en los talleres y pláticas para poder hacer un frente común ante los mismo problemas que todos por lo visto, los tenemos.</p>	<p>Efectivamente la coordinación para atender y prevenir los incendios se hace con todas las comunidades que están adentro y afuera del ANP. Porque es importante que todos sepan qué hacer en caso de que se inicie un incendio forestal. También se coordinan los Ayuntamientos y las organizaciones de la sociedad civil.</p>

[Handwritten signature]



COMISIÓN NACIONAL DE
ÁREAS NATURALES
PROTEGIDAS

ARTÍCULO 65 DE LGEEPA/CONSULTA PÚBLICA DEL PROGRAMA DE MANEJO DEL ÁREA NATURAL PROTEGIDA

ÁREA DE PROTECCIÓN DE RECURSOS NATURALES EN LA
ZONA DE PROTECCIÓN FORESTAL EN LOS TERRENOS QUE SE ENCUENTRAN EN LOS MUNICIPIOS DE LA
CONCORDIA, ANGEL ALBINO CORZO, VILLA FLORES Y JIQUIPILAS, CHIAPAS.



LA FRAILESCANA
AREA DE PROTECCION DE RECURSOS NATURALES

8	Rusber Ruíz Cruz (Ejido Nueva Reforma)	Consideran que ellos podrían contribuir con la conservación de La Frailescana mediante la siembra de árboles, tomando en cuenta que si ellos tiran un árbol, se tendría que reponer la pérdida sembrando más de los que se tiraron, agregó que tienen 800 hectareas de Montaña donde abunda el ocotal.	Esta observación forma parte de los objetivos del Subprograma de Restauración, aplica en todas las subzonas de recuperación y tiene objetivos y metas a cumplir en reforestación, conservación de suelos y restauración de las orillas de los ríos
9	Alexei Molina (Ignacio Zaragoza)	Añadió que ahora el gobierno les ha ayudado ofreciéndoles pláticas para que ya no se realice tanta quema o se organicen para controlarlas y hacer brechas cortafuego, especialmente, quien les ha venido dando esas pláticas ha sido la Comisión Nacional Forestal (CONAFOR) y la Comisión Nacional de Áreas Naturales Protegidas (CONANP), añadió que tienen 700 ha. de Montaña	La CONANP busca trabajar con otras instituciones como CONAFOR, SEMARNAT, PROFEPA, las secretarías del Gobierno del Estado y las organizaciones de hombres y mujeres que ya existen o que se puedan formar para la conservación de la ANP

Responsable de la captura de la información

BIÓL. JOSÉ ODÓN NÚÑEZ DOMÍNGUEZ

Revisó

BIÓL. ALEXSER VÁZQUEZ VÁZQUEZ
ENCARGADO DEL APRN

MEMORIA DEL TALLER DE CONSULTA PÚBLICA DEL

PROGRAMA DE MANEJO PARA EL ÁREA DE PROTECCIÓN DE RECURSOS NATURALES EN LA ZONA DE PROTECCIÓN FORESTAL EN LOS TERRENOS QUE SE ENCUENTRAN EN LOS MUNICIPIOS DE LA CONCORDIA, ÁNGEL ALBINO CORZO, VILLA FLORES Y JIQUIPILAS, CHIAPAS



MICROREGIÓN COSTA

**15 Y 16 DE NOVIEMBRE, ICATECH TONALÁ, CHIAPAS
BIÓL. JOSÉ ODÓN NÚÑEZ DOMÍNGUEZ**



ÁREA DE PROTECCIÓN DE RECURSOS NATURALES EN LA
ZONA DE PROTECCIÓN FORESTAL EN LOS TERRENOS QUE SE
ENCUESTRAN EN LOS MUNICIPIOS DE LA CONCORDIA,
ANGEL ALBINO CORZO, VILLA FLORES Y JIQUIPILAS, CHIAPAS



AGENDA DISTRIBUIDA A LOS PARTICIPANTES

TALLER DE CONSULTA PÚBLICA PARA LA MICROREGION COSTA

15 y 16 de noviembre, ICATECH, municipio Tonalá, Chiapas.
Biól. José Odón Núñez Domínguez

TEMA

Bienvenida

Presentación

Presentación de los temas de trabajo

¿Qué es y qué no es el Programa de Manejo (PM) de una ÁNP?

Las comunidades y municipios que abarca La Frailescana

RECESO

¿Cómo se trabaja y se vive en un ANP?

¿Cómo podemos contribuir a la conservación de La Frailescana?

Propuesta para subzonificación ¿Qué significan las subzonas y donde están

COMIDA

Actividades permitidas y no permitidas en las subzonas

Coordinación para la conservación de la Frailescana

Resultados:

Participaron 11 representantes, de ellos cinco fueron autoridades ejidales y cuatro dirigentes de organizaciones locales, un representante del ayuntamiento y otro una institución de gobierno estatal. Participó un colaborador del equipo técnico de la Reserva de la Biosfera La Sepultura.

Comentarios emitidos por los participantes durante la realización del taller:

SECCIÓN: ¿QUÉ ES Y QUE NO ES EL PROGRAMA DE MANEJO (PM)?

Objetivo: Los participantes conocerán ejemplares de otros PM y su contenido.

Actividad: Explicación y conocimiento de ejemplares de programas de manejo para otras áreas protegidas.

Se comunicó que el libro de programa de manejo es un instrumento necesario para cada ANP, se distribuyeron cinco ejemplares de otras áreas en Chiapas y se motivó la discusión sobre sus contenidos y las cosas para las que se usa el documento. Los participantes en su mayoría no habían conocido ningún programa de manejo y consideran muy bueno que La Frailescana pueda tener una publicación en donde se reúna información social, biológica y de reglamentación de las actividades, para que todo sea un trabajo integral.



Se dio a conocer en que consiste un Programa de Manejo de ANP y cuáles son las diferencias con otros programas, por ejemplo los de unidades de manejo como el de uso y explotación de la espadaña o *Cicada* en el cerro Nambiyugua en Villaflores; o de los programas de manejo forestales que tienen muchos ejidos en la Sierra Madre de Chiapas. En este sentido se dio a conocer la controversia del uso de recursos naturales que chocan con tradiciones y usos y costumbres.



Los productores opinaron que ellos realizan actividades de protección principalmente con la apertura de brechas cortafuego, incluso respetando la tala de especies forestales a orillas de los ríos y arroyos. Por ejemplo el ejido Unión y Progreso y el ejido Celestino Gasca Villaseñor tienen un proyecto de captura de carbono apoyado por CONAFOR los prestadores de servicios profesionales fueron externos y el personal encargado de la toma de datos son de otros estados (Jalisco y Querétaro).

Señala el representante del Ej. Benito Juárez Zenón Pérez que el ANP, según él, se encuentra ubicada en los “filos” de los cerros. Así mismo que están trabajando un proyecto de uso y explotación de palma camedor. También que por estar fuera de los polígonos de la ANP no han recibido Pago por Servicios Ambientales.

Don Pedro Peña, representante del ejido Unión y Progreso opina que la delimitación de la microrregión está dada por la presencia de cierto tipo de flora y su interacción con el entorno. También que la comunidad posee más de 1500 has de áreas en conservación pero no han sido aprobados por ninguna dependencia para el pago por servicios ambientales.

Hizo mención el Técnico de CONANP, José Domingo que no ha habido un seguimiento para los proyectos productivos a las comunidades y que estas se limitan a una sola dependencia (CONAFOR) pero sin embargo existen otras dependencias que pueden asignar recursos.

SECCIÓN: COMUNIDADES Y MUNICIPIOS QUE ABARCA LA FRAILESCANA

Objetivo: Que los participantes identifiquen la ubicación del ANP respecto a sus comunidades y municipios.

Actividad: Se formaron dos equipos de trabajo para trabajar en mapas la identificación por equipo de sus comunidades, para después exponer en plenaria los resultados.

Fue una actividad para la ubicación de comunidades en un mapa, para esto los participantes del taller se dividieron en dos grupos y mediante un mapa previamente elaborado delimitaron las áreas de trabajo, sus comunidades, caminos u otros referentes que no están plasmados en los mapas generales. Se contó con la participación de dependencias gubernamentales en esta ANP.



Expone el C. Zenón que su localidad se encuentra ubicada entre las Reservas de La Sepultura y La Frailescana. El uso y explotación de palma se ha llevado a cabo a través de los años, llegando el momento en que se extinguió el recurso debido principalmente por los incendios forestales, provocados por la extracción de fauna silvestre (tepezcuintle, iguana, miel, venados, etc.).

Ismael comenta con ayuda del mapa que poseen áreas montañosas en una buena superficie, la comunidad de Francisco Villa está compuesta actualmente por 5 familias aproximadamente, quienes han hecho actividades de prevención física de incendios siendo apoyados por CONAFOR con 15 km de apertura de brechas cortafuego.

Se hace mención de los distintos proyectos productivos que son apoyados por CONANP, principalmente estufas ahorradoras de leña, rescate de semillas criollas y autóctonas, esto debido a la pérdida de líneas criollas, que trae como consecuencia una pérdida de semillas pues las líneas híbridas no pueden propagarse año tras año.

Igualmente se ha impulsado el establecimiento de Unidades de Manejo (UMAS) para la explotación y manejo de fauna y flora propias de la región.

Menciona el C. Nicolás Ovando que en su comunidad se practica la cacería como medio de subsistencia o para complementar la dieta familiar.



A lo que el técnico de CONANP menciona que se está practicando la cacería portando permisos falsos y que las comunidades deben tener la capacidad de denunciar estos ilícitos a la autoridad correspondiente, igualmente se practican la pesca sin control.

SECCIÓN ¿CÓMO PODEMOS CONTRIBUIR CON LA FRAILESCANA?

Objetivo: Que los participantes propongan cosas que se deberían de trabajar dentro del ANP.

Actividad: Lluvia de ideas

Al ser pocos participantes, se trabajó una lluvia de ideas en un formato de plenaria, en el cual cada uno aportaba ideas y los demás discutían las situaciones. En cada caso se hizo evidente que la CONANP no es una organización conocida, sólo para algunos ejidos y que se tiene muy poca información sobre las ANP. En general coincidieron en que es necesario realizar educación ambiental y difundir lo que se puede hacer en las ANP, además de que más gente conozca hasta donde llega La Frailescana y cómo trabaja en conjunto con las Reservas El Triunfo y La Sepultura, que ya tienen más experiencia.

Don Zenón platicó que hay reglas en la comunidades que pueden incluirse en el programa de manejo, por ejemplo citó un acuerdo en el ejido en donde sólo se tiene derecho a la caza de una sola presa por año y que mucha de la gente que posee armas de fuego han preferido canjearla ante la SEDENA por un computadora tipo laptop.



Comentó Don Pedro que para conservar los recursos es necesario tener incentivos del gobierno, no es posible que no se puedan acceder a recursos y apoyos y que las comunidades no puedan hacer uso del recurso. Don Victoriano platicó una anécdota de su padre, quien con el uso del hacha talaba de una forma eficaz las montañas con la excusa de que como el gobierno no apoya es necesario hacer uso del recurso.

Pero por otro lado también hay pueblos que creen en conservar, por ejemplo el ejido Las Piedritas tienen 140 hectáreas, que se han cuidado sin necesidad de recibir recurso alguno del gobierno. En el entendido de que es ilógico e imposible que las dependencias de gobierno asignen recursos a todas las comunidades que posean recursos.

Comenta nuevamente Zenón que ejidos de las partes bajas quieren captar agua de sus comunidades ya que la calidad de ésta es mejor, por lo que la comunidad está en contra de ello igualmente que el recurso pesca esta en gran cantidad. A lo que don Nicolás opina que el agua es para todos que se debe llegar a acuerdos tratando de que todos sean beneficiados.

Un problema relevante que señalan los participantes es la práctica de adicionar productos químicos como Butox[®] garrapaticida de uso común, a los arroyos y ríos, para pescar; los participantes opinaron que esta es una práctica nefasta que destruye la totalidad de los organismos acuáticos y que es necesario que alguna institución lo regule. En algunas comunidades los productores en general han puesto castigos severos a quienes practican este tipo de pesca, llegando incluso a expulsar de la comunidad a quien recae en ese delito.

SECCIÓN: PROPUESTA DE SUBZONIFICACIÓN ¿QUÉ SIGNIFICAN LAS SUBZONAS Y DÓNDE ESTÁN?

Objetivo: Los participantes conocen qué son las zonas de manejo.

Actividad: Síntesis y explicación de tipos de subzonas, ubicación e identificación de cada una.

Se partió de la explicación puntual de las subzonas que están en la LGEEPA para el manejo de las ANP, con apoyo de una loma impresa se definió qué significa cada subzona y las actividades que se pueden hacer en ellas; básicamente se fomentó que los participantes comunitarios e institucionales comprendieran la diferencia entre las subzonas que se dirigen a la conservación y al aprovechamiento de recursos. Se vinculó un poco con la historia de la región a partir de la veda de material forestal que tuvo Chiapas y del decreto como zona forestal y se observó que en general existe un constante deseo de obtener beneficios del bosque y no sólo de conservarlo.

Como parte de la subzona de aprovechamiento de recursos, le interesa al C. Zenón que se incluyan los fogones ahorradores de leña pues es importante para la salud de las compañeras y la conservación del recurso leña, en su comunidad han intentado fabricarlos pero no han dado resultados principalmente para la conducción del humo.

Respecto a la persistencia de especies señala Zenón que se ha extinguido palmas y Cicadas que anteriormente existían en la región y que por extracción excesiva o incendios se han acabado, entonces le parece que las subzonas de Preservación deben ponerse donde existen buenas especies como estas y sólo en lugares que no son usadas para la ganadería y agricultura de las comunidades. Aunque es difícil porque las comunidades en las partes altas meten su ganado al bosque.

Por ejemplo en el ejido Benito Juárez hay 800 hectáreas dedicadas a la ganadería y 1200 hectáreas de terrenos de uso común que son áreas en conservación dentro de las cuales sólo hay 10 hectáreas de cultivo y conservación de palma camedor aunque en la totalidad del terreno existen plantas diseminadas. Al respecto la comunidad tiene un convenio junto con comunidades como Raymundo Flores para entregar un volumen determinado de “rollos” de palma camedor, el comprador es ciudadano norteamericano por lo que no existe el intermediario. Y la compra está dada por el convenio mencionado con diversas comunidades aledañas a esta.

Opina la Ing. Yecenia que debe considerarse la franja de terrenos aptos para el uso y aprovechamiento de la palma camedor para su inclusión en el programa de manejo de La Frailescana.



Como puntos generales Don Victoriano comentó que los pobladores de su comunidad ya no quieren realizar actividades en terrenos lejanos, en su mayoría trabajan con propietarios de lugares cercanos y que se observan en las áreas conservadas de su comunidad al faisán, pavón, monos que debido al control de la cacería ha aumentado sus poblaciones. Por su parte el Ing. Ramiro comentó que está abierta la convocatoria para que se capacite y equipe brigadas voluntarias de “Combate y Control de Incendios Forestales”, los representantes comunitarios señalaron que aunque se hace la gestión no siempre se beneficia con el equipamiento de la brigada, el cual consiste en equipo de protección y herramientas más indispensables.

Finalmente, explicó el Ing. Ramiro que en general las comunidades optan por ya no hacer áreas de cultivo en terrenos lejanos a los asentamientos humanos, es caso particular el ejido Francisco Villa donde no se observan delimitadas las áreas productivas y de conservación. Explicó que las delimitaciones para la mayoría de las comunidades se compone por: Asentamientos humanos, trabajaderos, huatales y montañas. Así mismo que la incidencia de incendios se da hasta los 600 msnm, a mayor altitud es difícil que se presenten por las características topográficas y ambientales de La Frailescana.



El tema de subzonificación fue revisado en proyección con las capas de tenencia de la tierra, comunidades, vegetación, polígonos de aprovechamientos forestales y polígonos de pago de servicios ambientales, el análisis se realizó en Google Earth y se apoyó con el material cartográfico producido por CONANP.

SECCIÓN ACTIVIDADES PERMITIDAS Y NO PERMITIDAS EN LAS SUBZONAS

Objetivo: Los participantes harán propuestas sobre lo que se debe permitir o no en La Frailescana.

Actividad: Exposición en síntesis de las regulaciones del ANP.

Con el apoyo de material gráfico sobre las actividades permitidas y no permitidas en áreas naturales protegidas, se realizaron ejercicios de propuestas y de identificación de las actividades reguladas que pueden aplicar a cada subzona.



Se trabajó en forma individual la identificación y propuesta de actividades a regular en cada subzona; los participantes identifican claramente las actividades que se deben regular como área protegida, pero hicieron ver que es muy importante que se comunique a las otras instituciones para que sepan en dónde se pueden o no hacer sus proyectos, por ejemplo SAGARPA con el

PROGAN, ya que dan ganado a las comunidades y no importa si están en Preservación o Uso Público o si es una Reserva, igual pasa con el IRBIO con los proyectos de piñón, aguacate u otras frutas exóticas.

El ejercicio fue bastante claro, las instituciones y las autoridades ejidales coincidieron en el tipo de actividades permitidas por cada subzona, en general se refieren más a las subzonas de preservación y de aprovechamiento.



Opina Andres del Ej. Francisco Villa que aunque se prohíbe la cacería es común que se introduzcan personas ajenas a la comunidad, sobre todo de comunidades vecinas de la parte de Villaflores y Villacorzo.



**CARTA DESCRIPTIVA DEL TALLER DE CONSULTA PÚBLICA PARA LA “MICROREGION COSTA”
15 y 16 de noviembre, Municipio de Tonalá, Chiapas.**

Objetivo: Realizar un proceso de participación social para integrar la consulta pública del programa de manejo del ANP, incluyendo a los habitantes, propietarios y poseedores de predios, así como a representantes del gobierno estatal, municipal que corresponden y organizaciones de la sociedad civil.

TEMA	OBJETIVO	TECNICA	RESPONSABLE	MATERIAL	TIEMPO
1. Bienvenida	Dar la bienvenida a los asistentes	Personal de la CONANP	Biól. Alexser Vázquez		10 min. 09:00-09:10
2. Presentación	Que cada participante se presente ante el resto del grupo.	Dinámica del animal del bosque que me gustaría ser.	José Odón N.	Tarjetas Plumones	20 min. 09:10-09:30
3. Presentación de la Agenda de Trabajo	Conocer el contenido de la agenda de trabajo y las actividades que se desarrollarán en el taller.	Exposición de la agenda de trabajo.	José Odón N.	Proyección de la agenda de trabajo y fotocopias para los participantes	10 min. 09:30-09:40
4. Qué es y qué no es el Programa de Manejo (PM)	Los participantes conocerán ejemplares de otros PM y su contenido.	Se distribuirá por lo menos un ejemplar de PM de la REBISE	José Odón N.	Ejemplares de PM	20 min. 09:40-10:00
5. Comunidades y municipios que abarca el ANP	Que los participantes identifiquen la ubicación del ANP respecto a sus comunidades y municipios.	2 equipos de trabajo y dos mapas (identificación por equipo de sus comunidades)	José Odón Núñez	Mapas	40 min. 10:30-11:10
RECESO					
6. Cómo se trabaja y se vive en un ANP	Los participantes conocerán las formas de trabajo del ANP, las líneas estratégicas del PM, y la forma de trabajo a través de proyectos.	Ejemplos de las 6 líneas estratégicas con fotos	José Odón Núñez	Proyección de fotografías para cada línea estratégica	40 min. 11:00-11:40

**CARTA DESCRIPTIVA DEL TALLER DE CONSULTA PÚBLICA PARA LA “MICROREGION COSTA”
15 y 16 de noviembre, municipio de Tonalá, Chiapas.**

TEMA	OBJETIVO	TECNICA	RESPONSABLE	MATERIAL	TIEMPO
7. Como podemos contribuir al ANP	Que los participantes propongan cosas que se deberían de trabajar dentro del ANP	Lluvia de ideas.	José Odón Núñez	Rotafolios	40 min. 11:40-12:20
8. Propuesta para zonificación	Los participantes conocen que son las zonas de manejo	Síntesis de la zonas (ríos y bosques preservación, zonas de agricultura: aprovechamiento)	José Odón Núñez	Mapas y rotafolios	40 min. 12:20-13:10
COMIDA					
9. Actividades permitidas y no permitidas en el ANP	Los participantes harán propuestas sobre lo que se debe permitir o no en La Frailescana	Exposición en síntesis de las regulaciones del ANP	José Odón Núñez	Tarjetas	40 min. 14:00-14:40
10. Coordinación para la conservación de La Frailescana	Promover el trabajo en equipo y la coordinación entre comunidades, municipios y ANP.	Dinámica de la telaraña o de los troncos	José Odón Núñez	Hilos o barros de 1 metros	40 min. 14:40-16:20



Taller de consulta Pública para la Microregión Costa
15 y 16 de Noviembre, ICATECH, Tonalá, Chiapas.

NOMBRE	INSTITUCIÓN/COMUNIDAD	TELEFONO	FIRMA DE ASISTENCIA
Andres Mojica Gama	Francisco Villa MP Pijiji		
Ismael Tomas Rebollar m.	Ejido Francisco Villa Pijiji mp.		
Nicolaz Ovarado Caballero	Ejido Las Piedras MP Tonalá	966 112-28-76	
Yecenia Bracho Long	Gerencia de Cuenca del Rio Zanatenco	966 6630220	
Jenon Peret Peret	Ejido Benito Juarez	966 100 6262	
DAVID ESTRADA Mbeayo	SECEM	30258	
Pedro Peña Vazquez	Union y Diogenes	966 1695779	
Victoriano Cipriano	La Ceyba	9661000804	
Jorge Gutierrez NATAREN	ICATECH	966-101-24-52	



COMISIÓN NACIONAL DE
ÁREAS NATURALES
PROTEGIDAS

ZONA DE PROTECCIÓN FORESTAL EN LOS TERRENOS QUE SE ENCUENTRAN EN LOS
MUNICIPIOS DE LA CONCORDIA, ANGEL ALBINO CORZO, VILLA FLORES Y JIQUIPILAS,
CHIAPAS.



LA FRAILESCANA
SECRETARÍA DE MEDIO AMBIENTE Y RECURSOS NATURALES

TIPO DE CONSULTA PÚBLICA:

CONSULTA PÚBLICA COMUNITARIA

LISTA DE ASISTENCIA

Tonalá, Chiapas 15 - 16 de Noviembre de 2011

No.	NOMBRE DEL PARTICIPANTE	COMUNIDAD/INSTITUCION	TELEFONO	FIRMA
1	Andres Mojica Gama	Ej. Francisco Villa, Mpio. Pijijiapan	N/A	
2	Ismael Tomas Rebolgar M	Ej. Francisco Villa, Mpio. Pijijiapan	N/A	
3	Nicolas Ovando Caballero	Ej. Las Piedritas, Mpio. Tonalá	966 112 28 76	
4	Yecenia Bracho Luna	Gerencia de Cuenca del Rio Zanatenco	966 663 02 20	
5	Zenon Perez Perez	Ej. Benito Juarez Mpio. Tonalá	966 100 61 62	
6	David Estrada Moncayo	Secretaría del Campo	3 02 58	
7	Pedro Peña Vasquez	Ej- Union y Progreso	966 109 57 79	
8	Victoriano Cifuentes Vasquez	Ej. La Ceiba	966 100 08 04	
9	Jorge Gutierrez Nataren	ICATECH	966 101 24 52	
10	Ramiro Hernandez Guillermo	CONAFOR	966 663 50 05	
11	Stalin Molina Olivera	IRBIO - Incendios Forestales	962 146 06 75	
12	Jose Domingo Cruz L.	CONANP - REBISE	968 106 91 26	
13	Jose Odon Nuñez Dominguez	CONSULTOR - CONANP	961 155 82 84	



ARTÍCULO 65 DE LGEEPA/CONSULTA PÚBLICA DEL
PROGRAMA DE MANEJO DEL ÁREA NATURAL PROTEGIDA
ÁREA DE PROTECCIÓN DE RECURSOS NATURALES EN LA
ZONA DE PROTECCIÓN FORESTAL EN LOS TERRENOS QUE SE ENCUENTRAN EN LOS MUNICIPIOS DE LA
CONCORDIA, ANGEL ALBINO CORZO, VILLA FLORES Y JIQUIPILAS, CHIAPAS.



TIPO DE CONSULTA PÚBLICA:

CONSULTA PÚBLICA COMUNITARIA

LUGAR Y FECHA: Tonala, Chiapas 15 y 16 de noviembre de 2011.

No.	NOMBRE DEL PARTICIPANTE	OPINIÓN	RESPUESTA/OPINIÓN DE CONANP
1	Zenón Pérez Pérez (Ejido Benito Juárez)	El ANP se encuentra ubicada en los "filos" de los cerros, ahora estamos trabajando un proyecto de uso y explotación de palma camedor, pero por estar fuera de los polígonos de la ANP no hemos recibido Pago por servicios ambientales.	Estos talleres incluyeron a las comunidades de los municipios Pijijiapan y Tonala porque están en la zona de influencia de "La Frailescana", pero se sigue trabajando en una propuesta de ampliación del ANP
2	Pedro Peña vasquez (Ejido Unión y Progreso)	Comenta -con ayuda del mapa- que poseen áreas montañosas, la comunidad de Francisco Villa esta compuesta actualmente por cinco familias aproximadamente, quienes han hecho actividades de prevención física de incendios siendo apoyados por CONAFOR con 15 km de apertura de brechas cortafuego.	En esta región de la Costa no ha habido un seguimiento para los proyectos productivos a las comunidades y las peticiones casi se limitan a una sola dependencia (CONAFOR) pero sin embargo existen otras dependencias que pueden asignar recursos, CONANP en varios casos vincula a las comunidades con las instituciones responsables del tipo de actividad
3	Nicolas Ovando Caballero (Ejido las Piedritas)	En mi comunidad se practica la cacería como medio de subsistencia o para complementar la dieta familiar.	En el ANP no está prohibida este tipo de actividad para auto consumo, lo que se evita es que se cace para comercializar.
4	Victoriano Cifuentes Vasquez (Ejido la Ceiba)	Como ya dijeron, es un problema la práctica de adicionar productos químicos como Butox® garrapaticida de uso común, a los arroyos y ríos, para pescar; los participantes opinaron que esta es una práctica nefasta que destruye la totalidad de los organismos acuáticos y que es necesario que alguna institución lo regule.	-Se discutió ampliamente el tema- en el programa de manejo Se establece como regla no contaminar los cuerpos de agua aunque no sean permanentes. Es un gran avance que cada comunidad tenga reglas sobre esto ya que no se cuenta con personal suficiente y no hay brigadas de vigilancia en todos los ríos o comunidades
5	Zenón Pérez Pérez (Ejido Benito Juárez)	Zenón platicó que hay reglas en la comunidades que pueden incluirse en el programa de manejo, por ejemplo citó un acuerdo en el ejido en donde sólo se tiene derecho a la caza de una sola presa por año y que mucha de la gente que posee armas de fuego han preferido canjearla ante la SEDENA por un computadora tipo laptop	La cacería en el programa de manejo se permite en algunas subzonas para consumo de la propia familia, pero no para comercializar o usarse con otros fines. Esto es una regla en casi todos los ejidos. El programa no establece que los animales que se encuentren en la milpa se puedan cazar, porque a veces con especies protegidas



**ARTÍCULO 65 DE LGEEPA/CONSULTA PÚBLICA DEL
PROGRAMA DE MANEJO DEL ÁREA NATURAL PROTEGIDA**

ÁREA DE PROTECCIÓN DE RECURSOS NATURALES EN LA
ZONA DE PROTECCIÓN FORESTAL EN LOS TERRENOS QUE SE ENCUENTRAN EN LOS MUNICIPIOS DE LA
CONCORDIA, ANGEL ALBINO CORZO, VILLA FLORES Y JIQUIPILAS, CHIAPAS.



6	Ramiro Hernández Guillermo (Representante de CONAFOR)	Ahora ya no hacemos áreas de cultivo en terrenos lejanos a los asentamientos humanos, en la mayoría de las comunidades las delimitaciones se componen por: Asentamientos humanos, trabajadores, huatales y montañas. Así mismo que la incidencia de incendios se da hasta los 600 msnm, a mayor altitud es difícil que se presenten por las características topográficas y ambientales de La Frailesca.	este tipo de observación se va a incorporar a la descripción del ANP en el diagnóstico, esta sección es muy importante porque reúne mucha información reciente sobre los ejidos, cantidad de habitantes, un poco sobre los servicios que tienen las comunidades, así como las necesidades.
7	Andres Mojica Gama (Ejido Francisco Villa)	aunque se prohíbe la cacería es común que se introduzcan personas ajenas a la comunidad, sobre todo de comunidades vecinas de la parte de Villaflores y Villacorzo	No es sencillo terminar con este problema, lo mejor es estar organizado y hacer conciencia entre las comunidades.
8	Yecenia Bracho Luna (Representante del H. Ayuntamiento de Tonala)	Debe considerarse la franja de terrenos aptos para el uso y aprovechamiento de la palma camador para su inclusión en el programa de manejo de La Frailesca.	Por ahora estas áreas, en comunidades de aquí en la costa, son parte de la zona de influencia, pero se puede trabajar en dar seguimiento y asesoría técnica
9	Zenón Pérez Pérez (Ejido Benito Juárez)	Se han acabado -posiblemente poblaciones- de palmas y cicadas que anteriormente existían en la región y que por extracción excesiva o incendios se han acabado, entonces le parece que las subzonas de Preservación deben ponerse donde existen buenas especies como éstas y no sólo en lugares que no son usadas para la ganadería y agricultura de las comunidades	Es es precisamente lo que se espera con el mapa de subzonas, que no sólo de deba al uso de las comunidades que hacen en el terreno, sino también de conocer las especies que es necesario conservar, tanto en plantas como en animales.

Responsable de la captura de la información

Revisó

BIÓL. JOSÉ ODÓN NÚÑEZ DOMÍNGUEZ

BIÓL. ALEXSYA VÁZQUEZ VÁZQUEZ
ENCARGADO DEL APRN

**TALLER DE CONSULTA PÚBLICA DEL PROGRAMA DE MANEJO
CON REPRESENTANTES DEL SECTOR AMBIENTAL, ORGANIZACIONES
DE LA SOCIEDAD CIVIL Y ACADEMIA**

**30 de noviembre de 2011, Salón Montecarlo III,
Hotel Holiday Inn, Tuxtla Gutiérrez, Chiapas**

ANTECEDENTES

El origen del establecimiento de protección de La Frailescana inicia con el inventario forestal levantado en el Estado de Chiapas, los resultados dieron a conocer que las regiones boscosas de la Entidad, han sido objeto de múltiples ocupaciones por parte de grupos humanos, por lo que era necesario establecer una Zona de Protección Forestal (ZPF), en los terrenos de los Municipios La Concordia, Ángel Albino Corzo, Villa Flores y Jiquipilas, en Chiapas, México.

De esta forma, La Frailescana fue declarada ZPF, mediante el Decreto publicado el 20 de marzo de 1979, en el Diario Oficial de la Federación, con ello se instituyó la protección a 193,885 ha de terrenos forestales que se extienden en cuatro municipios, mencionados anteriormente. Cabe señalar que el decreto de 1979 refiere el municipio “Ángel Albino Corzo” que actualmente constituye el municipio Villa Corzo¹, además de incluir los municipios de Tonalá y Pijijiapan en lugar de Jiquipilas.

Con la finalidad de seguir su protección, durante 2006 se realizó el estudio técnico justificativo para analizar si La Frailescana mantenía las características que le dieron origen y establecer a qué categoría de Área Protegida corresponde. Por la presencia de recursos forestales importantes, la características de suelos de vocación forestal con importante acopio de agua, se determinó que la categoría correspondía a un “Área de Protección de Recursos Naturales” y se realizó el procedimiento de Ley para proponer la recategorización de La Frailescana, por lo que el 27 de noviembre de 2007 fue publicado en el Diario Oficial de la Federación el acuerdo por el que se recategorizó a La Frailescana como área natural protegida de carácter federal.

Y que en un futuro se pretende recategorizar al Área de Protección de Recursos Naturales en una Reserva de la Biosfera con lo que se pretende establecer el nombre “La Frailescana” en referencia a una de las comunidades más conocidas en la región, definir la superficie y corregir del polígono del área con la eliminación de los empalmes de superficie en que actualmente incurre con las dos Reservas aledañas El Triunfo y La Sepultura.

¹ Con anterioridad a 1980, el municipio se llamaba Angel Albino Corzo, nombre que es referido en el decreto de 1979 y que en la actualidad constituye el municipio de Villa Corzo. *La reseña histórica indica que a partir del 3 de noviembre de 1893 el pueblo de Trinidad de la Ley fue nombrado Villa Corzo. Posteriormente, el 18 de noviembre de 1973 durante el gobierno del Dr. Manuel Velasco Suárez, se cambió la denominación de Villa Corzo por el de Ángel Albino Corzo. Y finalmente el 16 de mayo de 1980, el gobernador Juan Sabines Gutiérrez, derogó los decretos anteriores y denominó nuevamente a la ciudad y municipio Villacorzo.*

CONSULTA PÚBLICA

El día 30 de noviembre de 2011, se llevó a cabo la Consulta Pública del Programa de manejo del Área de Protección de Recursos Naturales en los Terrenos que se encuentran en los municipios de La Concordia, ángel Albino Corzo, Villaflores y Jiquipilas, Chiapas, en las instalaciones del Hotel Fiesta Inn en Tuxtla Gutiérrez, Chiapas,

Asistieron 24 participantes de 12 sectores: Ayuntamiento de Villaflores (1), Secretaria de Medio Ambiente e Historia Natural (3), Comisión Nacional del Agua (1), Comisión Nacional Forestal (1), Secretaria de Medio Ambiente y Recursos Naturales (2), Conservación Internacional (1), Pronatura Sur (1), Programa de las Naciones Unidas para el Desarrollo (1), The Nature Conservancy (1), Consultores Independientes (4) y de nuestra Comisión Nacional de Áreas Naturales Protegidas (8).

Se obtuvieron 30 opiniones durante el foro institucional de la Consulta pública, que se agruparon en el formato del artículo 65 de la LGEEPA (adjunto)

1.- La consulta pública dio inicio a las 10:30 horas, se inauguró con las palabras de bienvenida del Biol. Javier (Director regional, CONANP), dio la bienvenida a los participantes, así como agradeció la asistencia a dicho evento, y resalto la importancia de esta Área Natural Protegida que en conjunto con las Reservas de la Biosfera La Sepultura y El Triunfo forman parte de un importante corredor biológico. Le siguió el Ing. Rodolfo Tamayo (SEMARNAT), Ing. José Luís Arellano (CONAGUA), Manuel Morales (TNC), Biol. Alexser Vázquez Vázquez (Responsable de la Frailescana).



Seguido del acto de bienvenida e inauguración, con base en la agenda programada se realizaron las actividades y presentaciones en la siguiente manera:

2.- La Frailescana, Un ejemplo de Sinergia Institucional. M.C. Janette González.

Quién explicó que la sinergia es colaboración con las dependencias u organizaciones que permita fomentar el desarrollo sustentable en las ANP y otras Regiones Prioritarias para la Conservación a través de alinear y articular programas de trabajo, para hacer más eficientes los recursos disponibles y potenciar el desarrollo de estas regiones. Dio ejemplos de cómo esta área natural protegida se ha trabajado antes y después del 2006; la CONANP en cooperación técnica y financiera de Conservation Internacional y The Nature Conservancy lograron la

recategorización en noviembre de 2007 como Área de Protección de Recursos Naturales (APRN). Que existe una coordinación con las Direcciones de la Sepultura y Triunfo para fortalecimiento del corredor biológico de la Sierra Madre. Actualmente en la Frailescana se han realizado diversos trabajos como Equipamiento brigada comunitaria Frailescana: Ejido Piedras Negras, Villacorzo con Radio Comunicación y equipo especializado para la atención de emergencias por incendios forestales; el ejido La Frailescana en la microregión El Pando, se trabajó el proyecto captura de carbono (capacitación, captura, estufas ahorradoras de leña, etc) en comunidades cafetaleras y en otras comunidades se trabaja en el fortalecimiento. Se llevan a cabo acciones de cambio climático en 11 proyectos en sinergia BIOMASA A.C., CONSERVACIÓN EN ACCIÓN, A.C., PRONATURA SUR A.C, CONDES, A.C., EDUCREANDO A.C.

Señaló también que para dar seguimiento a la conservación y manejo del ANP se ha realizado trabajo conjunto con diferentes instituciones como: SAGARPA, SEDESOL, SCT, SECTUR, SRA, SEP, SE, SSA.; así como de con órganos desconcentrados: Instituto Nacional de las Mujeres, Comisión Nacional Forestal (CONAFOR) y Comisión Nacional para el Desarrollo de los Pueblos Indígenas (CDI), entre otras.



3.- ¿Qué es el Programa de manejo? Biol. Erika Arroyo Chacón.

Se explicó que el Programa de manejo es un instrumento de planeación que establece las actividades, acciones y lineamientos para el manejo y la administración del ANP. Las tres funciones básicas de un PM son: Informar (cómo está, qué hay en el área y cuál es la importancia de proteger el ANP), Planear (describe las estrategias, objetivos, metas, actividades y acciones) y Regular (establece las actividades permitidas y no permitidas). Se presentó a detalle las subzonas de manejo que presenta esta ANP: Preservación (áreas en buen estado de conservación), Aprovechamiento sustentable de los recursos naturales (áreas en las que los recursos naturales pueden ser aprovechados de manera sustentable), Aprovechamiento sustentable de los ecosistemas (áreas con usos agrícolas y pecuarios actuales), Asentamientos humanos (áreas modificadas originalmente por el desarrollo de

asentamientos humanos) y Recuperación (áreas alteradas o modificadas). Un PM sirve para conocer información general del ANP, guiar las actividades y acciones de manejo, planear el manejo año con año, saber qué actividades y proyectos se pueden hacer en cada zona y evaluar la protección y conservación del ANP.

Se invitó a los asistentes a emitir opiniones al Programa de manejo de esta área natural, a través de tres mecanismos: por Escrito dirigido al Biol. Javier Jiménez Director de la RFSIPS, por vía electrónica a través del correo electrónico fjimenez@conanp.gob.mx así como de manera verbal mediante este taller de consulta. Se señaló que para la consulta del documento está disponible en: Dirección Regional FSIPS, palacio federal 3er. Piso, 2da. Oriente Norte No. 227, Col. Centro Cd. Tuxtla Gtz. Chiapas. Tel. (961) 61 1 38 91, 61 1 39 75. Y por vía electrónica www.conanp.gob.mx en la sección documentos para consulta.



4.- Resultados de la Consulta pública comunitaria del Programa de manejo. Biol. José Núñez.

En la consulta por talleres locales participaron 21 comunidades, siete organizaciones y tres ayuntamientos. Se realizaron cuatro talleres comunitarios entre septiembre y noviembre en cinco microregiones operativas del ANP: Dorado, Cuxtepeques, El Pando, San Pedro Buenavista y Costa. Donde se trataron los temas de problemática y zonificación. En general se considera que se tuvo una buena respuesta e interés por parte de los pobladores. Se presentaron como productos un informe final, cuatro memorias textuales y fotográficas, cuatro listas de asistencia y observaciones en los formatos del artículo 65 de la LGEEPA.



5.- Avances sobre el conocimiento de la Tenencia de la Tierra. Saúl Hernández Bezares.

El objetivo principal sobre el conocimiento de la tenencia de la tierra es analizar el estado de la tenencia de la tierra, con la finalidad de identificar registros de propiedad pública, privada y de núcleos agrarios que se encuentran al interior de esta área. Los datos obtenidos se basan en datos del Registro Agrario Nacional, específicamente sobre la información del Programa de Certificación de Derechos Ejidales y Titulación de Solares (PROCEDE) y al Fondo de Apoyo para los Núcleos Agrarios sin Regularizar (FANAR); así como el catálogo catastral para el caso de las propiedades privadas. Como resultado se identificaron 56 ejidos, 65 propiedades privadas (mediante el catálogo catastral del Registro Agrario Nacional, se cuenta con los datos de nombre, superficie y municipios al que pertenecen) y 28 terrenos nacionales (se compiló información para 28 expedientes de terrenos nacionales a través de la Secretaria de la Reforma Agraria).



Al término de cada presentación los asistentes realizaron opiniones, que se encuentran escritas en el formato Artículo 65 LGEEPA, así como la respuesta/opinión de CONANP.





A las 2:30 se dio por terminado el foro institución como parte de la Consulta pública del Programa de manejo del Área de Protección de Recursos Naturales en la Zona de Protección Forestal en los terrenos que se encuentran en los municipios de La Concordia, Angel Albino Corzo, Villa Flores y Jiquipilas, Chiapas, establecida el 20 de marzo de 1979.

CONSULTA PÚBLICA

30 DE NOVIEMBRE DE 2011

ÁREA DE PROTECCIÓN DE RECURSOS NATURALES EN LA ZONA DE PROTECCIÓN FORESTAL EN LOS TERRENOS QUE SE ENCUENTRAN EN LOS MUNICIPIOS DE LA CONCORDIA, ANGEL ALBINO CORZO, VILLA FLORES Y JIQUIPILAS, CHIAPAS






LA FRAILESCANA
ÁREA DE PROTECCIÓN DE RECURSOS NATURALES

¡Trabajemos juntos
para su conservación!

La Comisión Nacional de Áreas Naturales Protegidas por conducto de la Dirección Regional Frontera Sur, Istmo y Pacífico Sur informa a la población en general sobre el **INICIO DE LA CONSULTA PÚBLICA** del Programa de Manejo del Área de Protección de Recursos Naturales La Frailescana, declarada como Zona de Protección Forestal el 20 de marzo de 1979 y recategorizada como Área de Protección de Recursos Naturales 27 de noviembre del 2007, localizada en los municipios La Concordia, Pijijiapan, Tonalá, Villa Corzo y Villaflores.

Dicho programa de manejo estará a disposición en las oficinas regionales y página electrónica www.conanp.gob.mx para que los habitantes, propietarios y poseedores de los predios en ella incluidos, las demás dependencias competentes, los gobiernos estatal y municipales, así como organizaciones sociales, públicas o privadas, y demás personas interesadas, lo consulten y emitan sus comentarios y opiniones.

Mecanismo para emitir opiniones:

Escrito
Dirigido al Director Regional Biól, Francisco Javier Jiménez González.

Verbal
Durante los talleres de CONSULTA PÚBLICA microregionales e institucional

Vía electrónica
Mediante correo electrónico
fjimenez@conanp.gob.mx

Consulta el documento en:
Dirección Regional Frontera Sur, Istmo y Pacífico Sur
Palacio Federal 3er. Piso, 2ª Oriente Norte No. 227, Col. Centro,
Cd. Tuxtla Gutiérrez, Chiapas. Tel. (961) 611 3891, 611 3975

Internet
www.conanp.gob.mx en la sección Documentos para Consulta



COMISION NACIONAL DE
ÁREAS NATURALES
PROTEGIDAS

ARTÍCULO 65 DE LGEEPA/CONSULTA PÚBLICA DEL PROGRAMA DE MANEJO
DEL ÁREA DE PROTECCIÓN DE RECURSOS NATURALES EN LA
ZONA DE PROTECCIÓN FORESTAL EN LOS TERRENOS QUE SE ENCUENTRAN EN LOS MUNICIPIOS DE LA
CONCORDIA, ANGEL ALBINO CORZO, VILLA FLORES Y JIQUIPILAS, CHIAPAS.



LA FRAILESCANA
ÁREA DE PROTECCIÓN DE RECURSOS NATURALES

TIPO DE CONSULTA PÚBLICA:

FORO DE CONSULTA INSTITUCIONAL

LISTA DE ASISTENCIA

Tuxtla Gutiérrez, Chiapas 30 noviembre de 2011

No.	NOMBRE DEL PARTICIPANTE	PROCEDENCIA/INSTITUCION	TELÉFONO	CORREO ELECTRÓNICO	FIRMA
	Tomas Amauri Molina Fdez	Apuntamiento Villa Flores	9656971000 ext. 104	amauri_661122@hotmail.com	
	Alejandra Riechers Pérez	Tuxtla Gtz. / SEMARNAT	96112573	alexriechers@yahoo.com.mx	
	JOSE LUIS ARELLANO MONTAÑA	CONAGUA/OCFS	9616021182	jose.arellano@conagua.gob.mx	
	Julio César Gómez & Iparó	Procuraduría Sur de C	6113873	jgomez@procuraduria-sur.org	
	Teresa Cabrera Cacho	Semarnat - Jardín Botánico	6123622	botanica-ihue@loftmail.com	
	Rodolfo Tamayo R.	SEMARNAT	6175012	proteccion@chiapas.semarnat.gob.mx	
	Javier Jimenez Gonzalez	CONANP/ RFSIPS	9616541517	jjimenez@conanp.gob.mx	
	Alexser Vazquez Vazquez	CONANP/ REBUS	9611805104	avazquez@conanp.gob.mx	
	Saúl Hernández B.	CONANP/SIG	9616131084	shbczars@conanp.gob.mx	
	José Odon Nájera Dguez	Consultor Conanp	961558284	nambiyagua@gmail.com	
	Elisa Arroyo Chacón	CONANP/UTR	9616131084 ext. 1822	eachacon@conanp.gob.mx	
	Claudia Góngales Velasco	CONANP/RFSIPS	9616501301	cgongales@conanp.gob.mx	
	Pada Guadalupe Vera Mdz.	CONANP/ UTR	9611913914	pvera@conanp.gob.mx	
	María del Rosario Sánchez	CONAFOR	9616130519	maria-sanchez@conafor.gob.mx	
	Calu Mta. González Hdez	CI Mexico	9611896861	cgonzalez@conservacion.org	



COMISION NACIONAL DE
AREAS NATURALES
PROTEGIDAS

ARTÍCULO 65 DE LGEEPA/CONSULTA PÚBLICA DEL PROGRAMA DE MANEJO
DEL ÁREA DE PROTECCIÓN DE RECURSOS NATURALES EN LA
ZONA DE PROTECCIÓN FORESTAL EN LOS TERRENOS QUE SE ENCUENTRAN EN LOS MUNICIPIOS DE LA
CONCORDIA, ANGEL ALBINO CORZO, VILLA FLORES Y JIQUIPILAS. CHIAPAS.



LA FRAILESCANA

TIPO DE CONSULTA PÚBLICA:

FORO DE CONSULTA INSTITUCIONAL

LISTA DE ASISTENCIA

Tuxtla Gutiérrez, Chiapas 30 noviembre de 2011

[illegible]

TIPO DE CONSULTA PÚBLICA:

FORO DE CONSULTA INSTITUCIONAL


No.	NOMBRE DEL PARTICIPANTE	OPINIÓN	RESPUESTA/OPINIÓN DE CONANP
1	Jose Luis Arellano/Conagua	¿Tomaron en consideración los límites de las cuencas para hacer las propuestas de las zonas?	La subzonificación y las micro regiones ya consideran las cuencas y subcuencas al interior del ANP y su zona de influencia
2	Rodolfo Tamayo/Semarnat	¿Cuál es el fundamento legal de que el PM sea un instrumento de regulación?	Se publica en el diario oficial de la federación, se realiza en apego a la LGEEPA y en Reglamento de áreas naturales protegidas. Al llegar al diario oficial, el programa de manejo tiene su fundamento jurídico para poder tener regulación. La zonificación es el homólogo del ordenamiento territorio, se realiza con la metodología de ordenamiento territorial reforzado con la consulta pública con la población residente en el área protegida.
3	Rodolfo Tamayo/Semarnat	En la zona de aprovechamiento sustentable de recursos naturales, tienen pendientes fuertes que no deberían de estar utilizadas para las actividades contempladas.	Se tienen contemplado dentro de las reglas administrativas, realizar candados. Son bosques donde es viable realizar este tipo de proyectos.

Responsable de la captura de la información

Revisó



ALEXSER VÁZQUEZ VÁZQUEZ
ENCARGADO DEL APRN



FRANCISCO JAVIER JIMENEZ GONZALEZ
DIRECTOR GENERAL

TIPO DE CONSULTA PÚBLICA:

FORO DE CONSULTA INSTITUCIONAL

No.	NOMBRE DEL PARTICIPANTE	OPINIÓN	RESPUESTA/OPINIÓN DE CONANP
4	Manuel Morales/The Nature Conservancy	¿Se identificaron focos rojos?	Si. Limitaciones para trabajar con ellos por el tipo de lengua. La parte de pesca en la zona de la costa por la aplicación de ciertos productos. Para proyectos productivos como el caso del Piñón ya que falta coordinación y capacitación para la gente que está trabajando con esta planta La cacería es otro caso fuerte para esta región, se identifican club de caza y solicitan difusión en la parte de la normatividad. Falta regularización de los Terrenos Nacionales.
5	Elsa Ortiz /SEMAHN	En los talleres comunitarios, ¿Tuvieron problemas con ejidos, que son propietarios, para que la zona no sea de preservación. Sufrieron modificaciones drásticas?	Si, hubo modificaciones al mapa para quitar zonas de recuperación, haciendo acuerdos para realizar verificación en campo. Se amplió la parte de preservación. Las zonas de restauración si se cambiaron pero apareció una nueva zona en el Ejido Monterrey.
6	Elsa Ortiz /SEMAHN	¿En las zonas de preservación se puede hacer aprovechamiento forestal?	A la población le quedo claro que para las zonas de preservación no se pueden hacer aprovechamiento forestal ni la introducción de ganado. Se realiza un cruce para realizar pago por servicios ambientales pero no aprovechamiento forestal. El ordenamiento estatal tiene polígonos en verde, hay que observar zonas si se puedan realizar actividades, para recursos no maderables (palma camedor, heliconias).

Responsable de la captura de la información

ALEXSER VÁZQUEZ VÁZQUEZ
ENCARGADO DEL APRN

Revisó

FRANCISCO JAVIER JIMENEZ GONZALEZ
DIRECTOR GENERAL

TIPO DE CONSULTA PÚBLICA:

FORO DE CONSULTA INSTITUCIONAL

No.	NOMBRE DEL PARTICIPANTE	OPINIÓN	RESPUESTA/OPINIÓN DE CONANP
7	Tamayo/Semarnat	En terrenos de aprovechamiento forestal se mete un disturbio de un máximo del 10% en un año. ¿Porque esas zonas no pueden ser zonas de preservación? En esas zonas se da un proceso de restauración de recursos naturales. No tiene que estar peleado el ser de preservación y no tener aprovechamientos forestales.	El problema es cuando se realiza en campo. Se tuvieron incendios en 2010, las acciones de los promoventes de aprovechamiento no están apegadas al programa de manejo. Hay programas de manejo mal planteados, los volúmenes distintos. Se considera el aprovechamiento forestal una de las herramientas para la conservación del sitio. Realizando un modelo de forma conjunta con otras instituciones. A veces, los procesos de manejo no se dan un manejo como tal.
8	Tamayo/Semarnat	En un aprovechamiento forestal se obliga a tener un camino. Ha habido un descenso fuerte de los ríos, se deberían de tomar en cuenta este tipo de aspectos.	Comprender el estilo para realizar las actividades. Realizar un análisis de detalle y realizar en el programa de manejo un monitoreo de las condiciones de los ríos. El cambio tiene que ser gradual. Vincular el programa de manejo a las actividades de las otras instituciones.
9	Elsa Ortiz /SEMAHN	Se ven muy pocas verdes, pocas zonas de preservación. Tener cuidado cuando la gente se habla de "aprovechamiento" se puede poner otra política de conservación. Otro color, da la impresión de poder hacer otras actividades de aprovechamiento.	En la parte de usos permitidos y no permitidos, se clarifican que actividades se permiten y no se permiten realizar.

Responsable de la captura de la información

Revisó

ALEXSER VÁZQUEZ VÁZQUEZ
ENCARGADO DEL APRN

FRANCISCO JAVIER JIMENEZ GONZALEZ
DIRECTOR GENERAL

TIPO DE CONSULTA PÚBLICA:	FORO DE CONSULTA INSTITUCIONAL
---------------------------	--------------------------------

No.	NOMBRE DEL PARTICIPANTE	OPINIÓN	RESPUESTA/OPINIÓN DE CONANP
10	Manuel Morales/The Nature Conservancy	Se menciona la zona de amortiguamiento, ¿La gente pidió que se extendiera?	Los terrenos no los permiten para la micro región costa. Toda la parte de la costa se considera como zona de influencia y se ha realizado diagnósticos para esa zona, de manera que en un futuro se tenga la posibilidad de incorporar estas áreas conservadas.
11	Arturo Tello Solis/Investigador/Consultor	Propuestas de manejo sustentable, dos términos aprovechamiento o manejos sustentables. ¿Hay falta de propuestas en los últimos dos años para los pagos de servicios ambientales?	En Zaragoza se hizo un ejercicio, 25 ejidos buscaron el pago por servicios ambientales. En algunos casos no obtuvieron el pago por la fallas en los documentos técnicos.
12	Jose Luis Arellano/Conagua	¿Se manejara como un continuo las áreas de preservación para que la gente lo visualice?	Hasta ahora con base en el uso de suelo no hay áreas continuas de preservación, pero se fomentará los corredores
13	Benjamin Gaston/ PNUD-San Cristóbal de las Casas, Chiapas. Proyecto riesgos.	¿A qué escala fue realizada esta clasificación de la zonificación y cuál fue la fuente?	Parte del análisis de imagen de satélite, spot 2005. Clasificación supervisada en Erdas, se obtiene la clasificación de veg. Se contrasta con el uso de suelo a escala 1:5000. Los manchones fueron cruzados con la vegetación.

Responsable de la captura de la información

Revisó



ALEXSER VÁZQUEZ VÁZQUEZ
ENCARGADO DEL APRN



FRANCISCO JAVIER JIMÉNEZ GONZALEZ
DIRECTOR GENERAL

TIPO DE CONSULTA PÚBLICA:

FORO DE CONSULTA INSTITUCIONAL

No.	NOMBRE DEL PARTICIPANTE	OPINIÓN	RESPUESTA/OPINIÓN DE CONANP
14	Benjamin Gaston/ PNUD-San Cristóbal de las Casas, Chiapas. Proyecto riesgos.	La parte de conecta con La Sepultura. Islas pequeñas. ¿Causan ciertos problemas técnicos?	Es un detalle que tiene el decreto donde se empalma la Frailescana con Triunfo y Sepultura. Quedan curvas del decreto original. Marcan cotas de nivel.
15	Manuel Morales/The Nature Conservancy	Se meten en el mismo grupo actividades de investigación (valor indirecto de uso) con las de ganadería y agricultura (valor directo de uso), como se pueden evaluar o como lo evalúan?	Se evalúan las propuestas de proyectos productivos que se puedan evaluar. No las tenemos todavía, pero se están buscando las propuestas, por eso se consideraron. Estas actividades de valor de uso directo, entran dentro del mercado, las que son indirectas no se puede, pero en el caso de investigación y educación ambiental entran dentro de la ley federal de derechos se cobrarían dentro de la zona. Por ejemplo, el turismo puede estar en los dos lados. Los términos que en realidad se usan son costo y beneficio en áreas protegidas.
16	Rosario/CONAFOR	En el caso de servicios ambientales en ejidos, ¿ese ejercicio también fue aplicado? Ese parte de servicios ambientales es importante, porque cada familia puede manejar cada recurso para la comunidad.	En ese sentido se realizó con la información proporcionada por AMBIO, información no amplia, pero si de las comunidades donde se está trabajando. Hay mucha sensibilización de la gente. El Pando y Buena Vista con mayor dinámica, mayor aplicación de apoyo. En algunos casos algunas comunidades están sancionadas. Otros subsidios económicos les da puntos para poder acceder, es otro beneficio directo a la cual pueden hacerse acreedores. También usos potenciales del suelo con carácter de sustentabilidad con potencial económico fuerte.

Responsable de la captura de la información

ALEXSER VÁZQUEZ VÁZQUEZ
ENCARGADO DEL APRN

Revisó

FRANCISCO JAVIER JIMENEZ GONZALEZ
DIRECTOR GENERAL

ARTÍCULO 65 DE LGEPA/CONSULTA PÚBLICA DEL PROGRAMA DE MANEJO
ÁREA DE PROTECCIÓN DE RECURSOS NATURALES EN LA ZONA DE PROTECCIÓN FORESTAL
EN LOS TERRENOS QUE SE ENCUENTRAN EN LOS MUNICIPIOS DE LA CONCORDIA, ANGEL ALBINO
CORZO, VILLAFLORES Y JIQUIPILAS, CHIAPAS.

TIPO DE CONSULTA PÚBLICA:

FORO DE CONSULTA INSTITUCIONAL

No.	NOMBRE DEL PARTICIPANTE	OPINIÓN	RESPUESTA/OPINIÓN DE CONANP
17	Benjamin Gaston/PNUD-San Cristóbal de las Casas, Chiapas. Proyecto riesgos.	Hay dos áreas naturales cercana a la frailescana: sepultura y triunfo. Es importante retomar casos exitosos de estas 2 áreas para ser replicables en La Frailescana.	Se traspasa la información, se comunican, la necesidad de realizar el taller de consulta pública. Posibilidad de que los proyectos lleguen directamente con el decreto de Reserva de la Biosfera, llegada de proyectos alternativos para la apropiación de esos nuevos proyectos.
18	Juan Carlos Castro/Director RB El Triunfo	Incluir el beneficio hacia afuera, en las poblaciones grandes como la prevención de riesgos, la recarga de agua, que debe ser cuantificable. Considerar que plazo se puede meter los costos de desastres naturales, costos de restauración.	Se le ha puesto concepto de pago, pero no son cuantificables. No nada más para la zona protegida sino para toda la región. Hay que extrapolar muchas experiencias. Por eso la necesidad de cuantificar carbono y agua porque puede resultar más costoso la creación del área que los beneficios de su existencia. Es mucho más barato preservar que restaurar.
19	Manuel Morales/The Nature Conservancy	No concuerdan las superficies de ejidos, propiedades privadas y terrenos nacionales	No concuerdan ya que existen lacios sobre la poligonal de los terrenos nacionales.
20	Teresa Cachón/ Investigadora/SEMAHN	El herbario pone a su disposición el material con el que cuenta y reitera el apoyo para La Frailescana	Agradecimiento.
21	Alejandra Riechers/ Investigadora/SEMAHN	Poder proporcionar el apartado de características biológicas para que el personal de la dirección de investigación pueda apoyar en la revisión.	Agradecimiento.
22	Amauri Molina /H. Ayuntamiento de Villaflores	Reitera la disposición del ayuntamiento para trabajar en conjunto para el Área de la Frailescana y del Cerro Nambiyigua	Agradecimiento.

Responsable de la captura de la información

Revisó

ALEXSER VÁZQUEZ VÁZQUEZ
ENCARGADO DEL APRN

FRANCISCO JAVIER JIMENEZ GONZALEZ
DIRECTOR GENERAL



COMISION NACIONAL DE
ÁREAS NATURALES
PROTEGIDAS

ARTÍCULO 65 DE LGEEPA/CONSULTA PÚBLICA DEL PROGRAMA DE MANEJO
ÁREA DE PROTECCIÓN DE RECURSOS NATURALES EN LA
ZONA DE PROTECCIÓN FORESTAL EN LOS TERRENOS QUE SE ENCUENTRAN EN LOS MUNICIPIOS DE LA
CONCORDIA, ANGEL ALBINO CORZO, VILLAFLORES Y JIQUIPILAS, CHIAPAS.



LA FRAILESCANA
ÁREA DE PROTECCIÓN DE RECURSOS NATURALES

TIPO DE CONSULTA PÚBLICA:

FORO DE CONSULTA INSTITUCIONAL

Tuxtla Gutiérrez, Chiapas 30 noviembre de 2011

No.	NOMBRE DEL PARTICIPANTE	OPINIÓN	RESPUESTA/OPINIÓN DE CONANP
	Marta del Rosario Sánchez Sánchez CONATOR de PSA.	• Es parte importante conocer el costo-beneficio de las que reciben PSA, tanto ejidos y regerios propietarios • conocer el estado y shapefile de las tenencia de la tierra, para propuestas de zonas elegibles de PSA y otros programas de PSA y árbol.	
	Manuel Morales Román The Nature Conservancy	• La definición de la Área Protegida de la "Frailescana" traerá beneficios a los productores tanto directa, como indirecta.	• El estudio de Análisis de costo beneficio fue poco claro, pero es muy importante darle precisión, tal vez estudios de caso incluir.
	Tomás Amador Molina Jolez. H. Ayuntamiento Villaflores (Coord. Forestal)	- Con respecto a las áreas que se van realizando muy bien de necesidad, muy personal para cada caso. Se debe tener un seguimiento al 100%. Sin embargo que es importante lo realizado.	- Se requiere más personal, que tenga que tener enlaces a los ejidos y los ayuntamientos locales. Lo cual la disposición de villaflores para lo que se requiere, (mi persona)
	Ruth Jiménez Cruz	Muy interesante e importante el esfuerzo de integrar los diferentes niveles de conocimiento y participación considerar y valorar la opinión de las comunidades, instituciones, organizaciones no es fácil y es el valor mas importante. Lo que si creo ahora necesando es difundir	lo mas posible esto para empatarlo con las diferentes visiones y niveles de acción de las instituciones gubernamentales, para que los esfuerzos tengan sentido y no se creen ordenamientos y acciones sobrepuestas o contrarias. Felicidades a todos por el esfuerzo!!
	Carla Ma. González Hdez Conservation International Mex.	Es muy importante para CI ver los resultados de los esfuerzos conjuntos y los pasos que estan pendientes para formalizar lo ANP. Al respecto se harán	

Responsable de la captura de la información

comentarios al documento
con la finalidad de fortalecer
los acciones a futuro.

Revisó

ALEXSÉR VÁZQUEZ VÁZQUEZ
ENCARGADO DEL APRN

FRANCISCO JAVIER JIMÉNEZ GONZÁLEZ
DIRECTOR REGIONAL



ARTÍCULO 65 DE LGEEPA/CONSULTA PÚBLICA DEL PROGRAMA DE MANEJO
ÁREA DE PROTECCIÓN DE RECURSOS NATURALES EN LA
ZONA DE PROTECCIÓN FORESTAL EN LOS TERRENOS QUE SE ENCUENTRAN EN LOS MUNICIPIOS DE LA
CONCORDIA, ANGEL ALBINO CORZO, VILLAFLORES Y JIQUIPILAS, CHIAPAS.



TIPO DE CONSULTA PÚBLICA:

FORO DE CONSULTA INSTITUCIONAL

Tuxtla Gutiérrez, Chiapas 30 noviembre de 2011

No.	NOMBRE DEL PARTICIPANTE	OPINIÓN	RESPUESTA/OPINIÓN DE CONANP
	Alejandra Richards P.	Es un gran avance que se haga un foro de consulta, con toda la recopilación de información que es la base. Sin embargo es necesario hacer un fondo el documento para dar una opinión de esta la cual se le enviará después de su revisión puntual.	
	Teresa Cabrera C.	Esta es una propuesta fundamental para la conservación de la Sierra Madre. Es preocupante lo complicado de los procesos "oficiales" y la falta de personal para atender las necesidades. El Jardín Botánico se pone a los órdenes para apoyar los.	

Responsable de la captura de la información

Revisó

ALEXSER VÁZQUEZ VÁZQUEZ
ENCARGADO DEL APRN

FRANCISCO JAVIER JIMÉNEZ GONZÁLEZ
DIRECTOR REGIONAL



ARTÍCULO 65 DE LGEEPA/CONSULTA PÚBLICA DEL PROGRAMA DE MANEJO
ÁREA DE PROTECCIÓN DE RECURSOS NATURALES EN LA
ZONA DE PROTECCIÓN FORESTAL EN LOS TERRENOS QUE SE ENCUENTRAN EN LOS MUNICIPIOS DE LA
CONCORDIA, ANGEL ALBINO CORZO, VILLAFLORES Y JIQUIPILAS, CHIAPAS.



TIPO DE CONSULTA PÚBLICA:

FORO DE CONSULTA INSTITUCIONAL

Tuxtla Gutiérrez, Chiapas 30 noviembre de 2011

No.	NOMBRE DEL PARTICIPANTE	OPINIÓN	RESPUESTA/OPINIÓN DE CONANP
	Rosaura Realpo Reyes	Que se pueda contar estas consultas públicas que enriquecen la información	

Responsable de la captura de la información


ALEXSER VÁZQUEZ VÁZQUEZ
ENCARGADO DEL APRN

Revisó


FRANCISCO JAVIER JIMÉNEZ GONZÁLEZ
DIRECTOR REGIONAL